


30
ans



Sentiers plaisir 2019

valleedela
bruche.fr

Alsøce
Massif
des Vosges



LES SENTIERS PLAISIR® FÊTENT LEURS 30 ANS !



FRAISPERTUIS City

PARC D'ATTRACTIONS



L'île
aux
Pieuvres

NOUVEAU

www.fraispertuis-city.fr



ALSACE AVENTURE

PARCS DE LOISIRS EN FORÊT

PARC ALSACE AVENTURE
BREITENBACH - CHAMP DU FEU

NATURA PARC
OSTWALD - STRASBOURG



 alsace-aventure.com  



Les rendez-vous à l'atelier du relieur

Bourg-Bruche

Bertrand et Dominique Magar vous ouvrent les portes de leur atelier de reliure d'art. Des savoir-faire d'exception, la reliure, la dorure, la marbrure n'auront « presque » plus de secrets pour vous.

Tous les lundis du 15.06
au 31.07 à 16h30.

Nombre de places limité.

Sur demande : découverte
d'un jardin mi-sauvage
(plantes, roches de la vallée).

Entrée libre.

www.valleedelabruche.fr

Réservations :

+(33) 03 88 97 75 11



Les rendez-vous avec le scieur

Urmatt

Le quotidien d'une unité
de production d'électricité
et de granulés de bois de
chauffage. Échanges autour
de la découverte d'un site
parmi les plus importants et
les plus modernes d'Europe.

**Samedis 29 juin et 14 sept.
de 15h à 17h.** Accessible à tous
à partir de 6 ans.

Nombre de places limité.

Conditions : chaussures de
marche, respect des consignes
de sécurité. Animaux de
compagnie interdits.

RDV : entrée de la scierie
accès par le rond-point
à l'est d'Urmatt.

Infos : **+(33) 03 88 47 18 51**

Inscription :

reservation.valleedelabruche.fr



Les rendez-vous avec l'apiculteur Colroy-la-Roche

Découvrez une collection d'objets liés à l'évolution des techniques apicoles : outils, ruches, gravures... tous ces éléments prennent vie grâce à la passion communicative des apiculteurs. L'occasion pour un public de tous âges de s'initier au monde merveilleux des abeilles !

Ouverture de l'espace apicole tous les dimanches du 1^{er}.07 au 31.08 de 15h à 16h30.
Visite guidée à 15h.


Adulte : 4€ — enfant : 3€

Découverte du monde des abeilles :

une balade "Sentiers plaisir" :

📍 rdv page 15

vos
RDV
patrimoine



Les rendez-vous à la synagogue Schirmeck

À deux pas du centre ville de Schirmeck, la synagogue édifiée en 1906 sur les plans des architectes David Falk et Émile Wolf témoigne de la présence d'une importante communauté juive jusqu'au milieu du XX^e siècle.

Longtemps fermée au public, la synagogue ouvre ses portes grâce à l'association des Amis de la synagogue tous les vendredis du 1^{er}.07 au 31.08 de 16h à 18h.

Entrée libre.


Informations utiles :

www.valleedelabruche.fr
+(33) 03 88 47 18 51

Dimanche 23 juin 2019

LES SENTIERS PLAISIR[®] FÊTENT LEURS 30 ANS !

au Col de la Perheux à Wildersbach



valleedela
bruche.fr

Choisissez parmi 14 balades convergentes
et rendez-vous pour un pique-nique au sommet
100 % nature : 0 moteur & 0 déchet
Jeux en famille, contes, animations...

Plus d'informations sur valleedelabruche.fr
et +(33) 03 88 47 18 51

30
ans



30
ans



**Soyez les bienvenus
dans la vallée de la Bruche !**
**Chaque année, à la belle
saison, grâce à la complicité
de ses habitants, la vallée de
la Bruche révèle quelques uns
de ses plus beaux coins secrets.**
**Ces bénévoles vous accompagnent
en amis... ils ont tant de choses
à raconter et à vous faire
découvrir : légendes, histoires
de mémoire, d'abeilles, de plantes,
de paysages... Terroir et patrimoine
de la vallée dévoilent leurs richesses
et leurs surprises... À découvrir !**

www.valleedelabruche.fr
www.rando-bruche.fr

Toutes ces sorties vous sont proposées gracieusement, à l'exception, le cas échéant, des entrées des sites, déplacements en bus, et repas à régler. Elles ne nécessitent aucune inscription préalable (sauf mention contraire exceptionnelle).

Votre participation à ces sorties préjuge de votre aptitude physique. Toutefois, la sécurité du groupe dépend de la capacité de chacun à assurer l'intégralité du parcours. Aussi, l'animateur bénévole est en droit de refuser la participation d'un randonneur en cas d'incapacité avérée,

sans qu'aucun préjudice ne puisse être retenu contre lui ou l'organisation de l'office de tourisme. L'animateur bénévole peut annuler une randonnée au moment du départ si les conditions météorologiques ou toute raison extérieure à l'organisation ne permettent pas d'en garantir la sécurité.

Ces sorties proposées à titre gratuit par l'office de tourisme dans le cadre de sa mission de service public de promotion touristique du territoire ne sauraient engager à ce titre sa responsabilité de plein droit d'agent de voyage.



Sentiers plaisir 2019, laissez-vous guider !

- 42 habitants bénévoles
- 94 sorties
- 40 manières de (re)découvrir la vallée de la Bruche autour de 4 thématiques :



Famille p.13

Des balades pour les grands & les petits, à partager en famille



Bien-être p.20

La Nature, une source inépuisable de bien-être



Un programme à double entrée pour faciliter la lecture :

· par thème : famille, bien-être, nature ou patrimoine

· par date : sous la forme d'un calendrier central détachable.



Nature p.23

À la découverte d'un merveilleux trésor : une nature préservée & généreuse



Patrimoine p.29

L'histoire à ciel ouvert : une multitude de patrimoines simples & touchants

Notez que certaines randonnées sont proposées à plusieurs dates !





Famille

13 + 27 juin, 4 + 21 juil., 11 août

N Sentiers des géants

Un dialogue entre la forêt et l'art contemporain...
Une promenade de pleine nature jalonnée de sculptures monumentales où s'égrènent de magnifiques points de vue.

- 13 juin** **In situ 1** · rdv 13 h 30 · gare de Lutzelhouse
départ : 14 h · place des Musiciens · retour vers 17 h
distance : 7 km · dénivelé : 280 m
- 27 juin** **In situ 2** · rdv 13 h 30 · gare de Lutzelhouse
départ : 14 h · maison forestière du Sperl
retour vers 16 h 30 · distance : 6 km · dénivelé : 188 m
- 4 juil.** **Roche solaire 3** · rdv 13 h 30 · gare de Wisches
départ : 14 h · cimetière militaire de Wisches
retour vers 17 h · distance : 6,6 km · dénivelé : 170 m
- 21 juil.** **Roche solaire 1** · rdv 13 h 30 · gare de Wisches
départ : 14 h · maison forestière du Petit Wisches
retour vers 18 h · distance : 8 km · dénivelé : 280 m
- 11 août** **Roche solaire 2** · rdv 13 h 30 · gare de Wisches
départ : 14 h · abri du Sanglier · retour vers 18 h
distance : 7,5 km · dénivelé : 300 m

guide Les Géants du Nideck · Sylvain Chartier
+ infos chaussures de marche · prévoir boissons

N

Nouveautés 2019!

Ce petit pictogramme vous aidera à découvrir toutes les nouveautés du programme.

22 juin

N Balade musicale autour de la scierie du Haut Fer

Depuis l'historique scierie du Haut-Fer, au gré d'une promenade musicale, découvrez le paisible village de Ranrupt. Les fermes vosgiennes s'inscrivent ici naturellement dans le paysage... En compagnie des enfants et du Collectif OH, cette balade en musique fleurit la douceur de vivre.

- rdv** 15 h · scierie du Haut Fer à Ranrupt pour une visite
départ 16 h · balade musicale
retour vers 17 h · scierie du Haut Fer · seconde visite possible après la balade
- guides** association du Patrimoine de la Climontaine
Daniel Bin & Gérard Tritthardt
- + infos** chaussures de marche · prévoir boissons
distance : 2 km · dénivelé : 20 m

2 + 9 + 16 + 23 + 30 juil.
6 + 13 + 20 + 27 août

Promenade sur les hauteurs de Belmont

Nicole, une agricultrice passionnée, fait partager son attachement à la terre et à la montagne, au gré d'une promenade guidée par son imagination et sa connaissance du pays.

- départ** 14 h · parking de la ferme des Fougères à Belmont, 500 m après le village vers la Serva vers 16 h
- retour**
- guide** Nicole Lignel
- + infos** chaussures de marche · prévoir boissons
distance : 6 km · durée : 2 h (accessible à tous)

3 + 25 + 31 juil., 5 + 22 + 28 août

Découverte du monde des abeilles

Une agréable promenade, conduite par un apiculteur passionné, à la découverte du fabuleux écosystème de la forêt des Vosges centrales et de l'apiculture de moyenne montagne. La vie foisonnante et laborieuse des abeilles, ce fragile équilibre de la nature, sont au cœur de cette sortie famille.

- départ** 15 h · Espace apicole (suivre le fléchage correspondant à partir de Colroy-la-Roche)
- retour** vers 18 h
- guides** amicale des apiculteurs de Colroy-la-Roche
Michel Muhr & Claude Pfister
- + infos** chaussures de marche · prévoir boissons
entrée à l'espace apicole : adulte 4 €, enfant 3 €
distance : 1,8 km · dénivelé : 40 m
-

5 + 18 juil., 1^{er} + 13 août

Cascade, légendes & traditions

En remontant la vallée de la Rothaine vous découvrirez Neuviller-la-Roche, accroché à flanc de coteau, ce charmant petit village a gardé le caractère typique des villages de montagne, mais aussi les traditions et le patrimoine local. Par son caractère sauvage, la cascade de la Serva est l'un des points forts de ce circuit. Non loin, la grotte du Déserteur est une curiosité dont le seul nom est tout un programme.

- départ** 14 h · Musée des Traditions à Neuviller-la-Roche
- retour** vers 18 h
- guide** association du Musée des Traditions · Roger Charlier
- + infos** chaussures de marche · prévoir boissons
distance : 6 km · dénivelé : 220 m

7 juil.

Verger Conservatoire de la Grande Fosse

Matinée au verger. Une promenade tranquille au fil des collections d'arbres fruitiers, arbustes et petits fruits adaptés au climat montagnard. Témoin du patrimoine paysager, fruitier et bâti, le verger de la Grande Fosse offrira un cadre bucolique à cette initiation aux plantes, fleurs, fruits et insectes de nos régions. Il suffit de se laisser guider...

- départ** 10 h · devant la mairie de La Grande Fosse
 - retour** vers 12 h 30
 - guides** association Verger conservatoire de la Grande Fosse
Marie-José & Jean-Jacques Schuler
 - + infos** chaussures de marche · prévoir boissons & repas tirés
du sac en cas de sortie à la journée
distance : 3 km · dénivelé : 60 m
-

7 juil.

Ligne de crêtes

Un après-midi sur la crête, en terre frontière au lieu-dit "les quatre-bornes", poste frontière de 1870 à 1914, aujourd'hui lieu de convergence pour l'installation en commun d'éoliennes ! Un parcours nature aux accents 100 % renouvelables.

- départ** 13 h 30 · devant la mairie de La Grande Fosse
- retour** vers 17 h
- guides** association Verger conservatoire de la Grande Fosse
Marie-José & Jean-Jacques Schuler
- + infos** chaussures de marche · prévoir boissons
distance : 8 km · dénivelé : 120 m

8 juil.

N Balade famille à la rencontre de Jean-Frédéric Oberlin

Connais-tu le pasteur Oberlin ? Érudit, collectionneur, ami de la nature et des enfants. Viens avec tes parents, Edmond brûle d'envie de te faire partager sa passion pour cet étonnant "homme des Lumières".

départ 14 h · Musée J.F. Oberlin à Waldersbach
retour vers 17 h
guide association du Musée Oberlin · Edmond Stussi
+ infos chaussures de marche · visite possible du musée (sur demande) : adulte 6 €, enfant 4 €, pass famille 15 € · distance : 3 km · dénivelé : 100 m



11 juil., 12 août **Le vallon de Barembach & la côte des vignes**

La commune de Barembach possède un beau patrimoine forestier, source inépuisable de randonnées. Cette balade vous mènera par la côte du Château vers le point de lecture du paysage jusqu'à la côte des vignes...

départ 14 h · gare de Schirmeck
retour vers 18 h
guides AFP du Vallon de Barembach
Guy Poirot & Jean-Pierre Danancher
+ infos chaussures de marche · prévoir boissons
distance : 8 km · dénivelé : 150 m

12 juil., 9 août

Observations astronomiques & maniements des instruments

Les pieds sur terre, la tête dans les étoiles, avec Henri, le ciel dévoile ses innombrables secrets même aux non-initiés !
Un autodidacte passionné et passionnant !

rdv 21h · 2 rue des Champs à Russ
guide Henri Hierholtz
+ infos prévoir un pull-over



17 juil., 7 août

Initiation à l'orientation

S'orienter en forêt, se repérer quel que soit le terrain...
découvrez les bases de l'orientation... grâce à la complicité
de Claude et de son équipe, la lecture de carte deviendra
peu à peu pour vous un jeu d'enfant... un agréable moment
d'apprentissage en famille.

rdv chalet du Champ du Feu à La Serva, Belmont
départ 1 10h · **retour** 12h
départ 2 14h · **retour** 16h
guide Ski Club de Barr · Claude Vogt
+ infos chaussures de marche · prévoir boissons
distance : 4 km · dénivelé : 100 m
pass orientation (assurance) : 5 €

29 juil., 7 août

Solbach, S^t Jean & La Perheux

Cette promenade offre des panoramas sur tous les villages du Ban de la Roche. L'histoire, la géographie, la géologie et la botanique ont, chacune à leur manière, façonné le paysage au fil des siècles, et c'est ainsi qu'il se lit aujourd'hui. Visite de la chèvrerie Le Solbet.

départ 14 h · parking, sous les tilleuls, à la sortie du village en face du réservoir d'eau à Solbach

retour vers 18 h

guides AFP Sous le Chenot · Mireille & Jean-Paul Gendner

+ infos chaussures de marche · prévoir boissons

distance : 6 km · dénivelé : 150 m



4 août

Autour de Saulxures, paysages & patrimoine : deux balades en une !

À flanc de colline et autour de cette belle cuvette glacière, on découvre des points de vue inattendus sur le paisible village de Saulxures. Il y a 300 ans on s'y activait autour des métiers du fer.

Une balade, deux options de distances :

matinée départ 10 h · devant la mairie de Saulxures pour un tour du village qui s'achèvera au milieu du jour aux Vergers de la Marande pour une visite et un pique nique tiré du sac

infos distance : 5 km · dénivelé : 150 m

après-midi départ 14 h · aux Vergers de la Marande pour poursuivre le périple vers : ancienne douane, chapelle de Bénerville, point de lecture du paysage

retour vers 17 h

infos distance : 5 km · dénivelé : 150 m

guides Le vert galant · Marie-José & Jean-Jacques Schuler

+ infos chaussures de marche · prévoir boissons



Bien-être

16 juin

N Rando Yoga de pierre et d'eau...

Une belle balade pour découvrir des futaies imposantes, des rochers magiques et des cascades secrètes !
La randonnée sera agrémentée de jeux sensoriels et de pauses yoga.

départ 10 h · gare d'Urmatt
retour vers 17 h
guides Yog'Hasel & Maison de la Nature Bruche Piémont
Joëlle Meunier & Jean-Claude Rodriguez
+ infos chaussures de marche · tenue sportive
repas et boissons tirés du sac
distance : 13 km · dénivelé : 350 m

Gratuit pour les membres de la Maison de la Nature
Bruche Piémont ou associations de yoga
Adhésion/assurance : 10 €/pers ou 15 €/famille

Réservation obligatoire au 07 82 37 82 12
ou sur mnbruchepiemont.org

20 juin, 18 juil., 14 août, 5 sept. À la découverte des plantes médicinales

Promenade dans une pharmacie à ciel ouvert ! Au pied du Climont dans le cadre exceptionnel de la clairière du Hang, Christian vous invite à la découverte des plantes médicinales. Lors de cette promenade contée, il partagera volontiers ses connaissances sur les usages et applications en médecine populaire et traditionnelle de ces herbes aux vertus insoupçonnées.

départ 13 h 30 · gare de Bourg-Bruche
retour vers 19 h
guide Christian Kimmich
+ infos chaussures de marche · prévoir boissons & goûter
distance : 7 km · dénivelé : 150 m

1^{er} juil., 29 août Ces plantes qui me parlent...

On les foule au quotidien sans les voir, on les traite de "mauvaises herbes"... et si nous les regardions autrement ? Nadine nous emmène en promenade pour apprendre à regarder, à discerner, à écouter ce que nous disent ces humbles fleurs des bords des chemins appelées les simples. Munis d'une serviette éponge et d'un bocal, partons sur les sentiers !

départ 14 h · parking du Fort de Mutzig
retour vers 18 h
guide Aromeantic · Nadine Rome
+ infos chaussures de marche · prévoir boissons
amener une serviette éponge & un bocal (en juillet)
distance : 5 km · dénivelé : 150 m



24 juil., 21 août

Marche nordique

Les Randonneurs Vosgiens, en partenariat avec l'office de tourisme, proposent des séances de marche nordique "loisirs", initiation et découverte par un coach formé. Conseillée pour le bien-être du corps et de l'esprit, cette activité allie plaisir sportif et convivialité dans un cadre forestier.

départ 14 h · cimetière militaire de Wisches
retour vers 16 h 15
guide Randonneurs Vosgiens · Robert Lehmann
+ infos tenue sportive · chaussures basses type baskets ou running · prévoir boissons
location de matériel (bâtons de marche nordique : 5 €)
distance : 9 km · dénivelé : 100 m



31 juil., 8 sept.

N Connecté - déconnecté !

À quoi êtes-vous connecté ? Se connecter à la nature, aux technologies, à soi, aux autres... À nous de choisir ! Cette balade propose des petits exercices pratiques, méditations pour reprendre la main et décider à quoi nous voulons vraiment être connectés.

départ 14 h · parking de la maison forestière de Salm à La Broque
retour vers 17 h 30
guides Françoise Ledig, Priscilia Kraushar & Audrey Bernard
+ infos chaussures de marche · prévoir boissons
galette de chaise ou tissu pour s'asseoir par terre
distance : 6 km · dénivelé : 100 m



Nature



11 + 19 juin

Découverte des oiseaux des prairies

Adrien vous invite à arpenter les berges de la Bruche pour observer et écouter les oiseaux sédentaires ou migrateurs venus se reproduire sous nos latitudes à la belle saison... Vous vous familiariserez avec le milieu naturel de la Bruche qui donne son nom à notre vallée et dont les méandres dessinent nos paysages.

départ
retour
guide

18 h · gare de Bourg-Bruche
vers 20 h 30

+ infos

**Communauté de communes de la vallée
de la Bruche · Adrien Boillot**
**chaussures de marche · prévoir boissons,
jumelles ou longue-vue**
distance : 4 km · dénivelé : 50 m



21 juin

N Le solstice d'été au Donon

Vivre en direct le lever du soleil sur le Donon, le jour le plus long de l'année. Une expérience unique réservée aux lève-tôt et aux marcheurs aguerris pour une ascension vers le domaine des dieux, une expérience inoubliable, un moment d'exception.

départ 4h · parking sur la D 993 au col du Donon
à Grandfontaine

retour vers 8 h

guide Jean-Marie Holderbach

+ infos chaussures de marche · vêtements chauds
prévoir boissons & casse-croûte
distance : 5 km · dénivelé : 300 m

Inscriptions sur reservation.valleedelabruche.fr



25 juin

Autour du Chenot

Depuis Rothau le sentier s'élève vers les hauteurs entre la vallée de la Rothaine et la vallée de la Chirgoutte. Cette randonnée passe par le mythique col de la Perheux, berceau de contes et de légendes, d'où l'on profite d'un superbe panorama dans un environnement exceptionnel.

départ 13h30 · parking de la gare à Rothau

retour vers 17 h 30

guide Club Vosgien de Strasbourg & Fave-Bruche
Denis Rameau


+ infos chaussures de marche · prévoir boissons
distance : 14 km · dénivelé : 500 m

27 juin

N Le tour de Saulxures

Partez à la découverte de ce charmant village blotti aux pieds du Sapinot. Savourez ce paysage tout en douceur où prairies vert tendre alternent avec massifs boisés. Une randonnée de niveau modéré en mode 360° !

départ 13 h 30 · Mairie de Saulxures
retour vers 17 h
guide Club Vosgien de Strasbourg & Fave-Bruche
Denis Rameau
+ infos chaussures de marche · prévoir boissons
distance : 12 km · dénivélé : 350 m



4 juil.

Natzwiller, la carrière & le sentier botanique

Cette randonnée passe par un haut lieu de mémoire, l'ancienne carrière de granite du camp du Struthof où les prisonniers astreints au travail forcé ont arraché à la montagne les pierres qui ont notamment servi à réaliser la route qui dessert le camp... Après la visite de la carrière, le sentier panoramique et botanique arrive comme un apaisement. En balcon, ce sentier offre tout au long du parcours, de très beaux points de vue sur le paysage pittoresque de la vallée de la Rothaine.

rdv 13 h 30 · gare de Schirmeck
départ 14 h · parking salle des fêtes de la Rothaine à Natzwiller
retour vers 17 h 30
guide Randonneurs Vosgiens · René Troesch
+ infos chaussures de marche · prévoir boissons
distance : 7,5 km · dénivélé : 330 m

26 juil.

Balade au Kappelbronn

Un circuit qui mène sur les hauteurs de Lutzelhouse à la rencontre d'un arbre remarquable par son âge, comme par sa taille et son histoire : le séquoia géant du Kappelbronn. Avec ses 123 ans, ses 56 mètres de haut et ses 7 mètres de circonférence, il n'est pas seulement exceptionnel par ses dimensions "mais ça c'est une autre histoire"... Sur le parcours : visite de l'ancienne forge de Lutzelhouse.

rdv 14 h · place de la mairie Muhlbach sur Bruche
départ 14 h 15 · parking de la maison forestière du Sperl
retour vers 17 h 30
guide Randonneurs Vosgiens · Christian Balthazard
+ infos chaussures de marche · prévoir boissons
distance : 10 km · dénivelé : 430 m



26 juil.

N Grand Donon

Voilà un site mythique, aussi riche d'histoires que de légendes. Un lieu magnifique où il fait bon laisser son regard vagabonder sur la ligne bleue des Vosges. Le massif du Donon constitue un lieu unique, dont le rôle de charnière entre la plaine du Rhin et le plateau lorrain n'a cessé de s'affirmer depuis la préhistoire. À découvrir également sur site des tables d'orientation installées par le Club Vosgien Section Schirmeck qui fête en 2019 ses 140 ans de création !


rdv 14 h · gare de Schirmeck
départ 14 h 30 · table d'orientation du col du Donon (près de l'Hôtel du Donon) à Grandfontaine
retour vers 17 h 30
guide Club Vosgien de Strasbourg · Alain Roth
+ infos chaussures de marche · prévoir boissons
distance : 4 km · dénivelé : 280 m

2 août

N La mer des roches

Une magnifique balade à la découverte d'un impressionnant chaos granitique, la mer des roches. En réalité, un phénomène géologique, une accumulation de blocs de granite, témoins des glaciations quaternaires du massif du Champ du Feu, qui s'étale sur 250 m.

rdv 13 h 30 · gare de Rothau
départ 14 h · parking de la chambre à gaz du Struthof à Natzwiller
retour vers 16 h 30
guide Club Vosgien de Schirmeck · Pierre Mortz
+ infos chaussures de marche · prévoir boissons
distance : 4 km · dénivelé : 100 m



8 août

N Les ruines & la cascade du Nideck

Du lieu où s'élevait jadis le château fort, il ne reste qu'une ruine, pourtant connue et fréquentée de tous les alsaciens tant la légende de la fille du géant du Nideck continue de faire rêver... non loin, la cascade, la plus haute d'Alsace, se jette dans un cirque volcanique abrupt et sauvage...

départ 13 h 30 · parking de l'Auberge du Nideck (D218 à 4 km après Oberhaslach)
retour vers 17 h
guide Club Vosgien de Strasbourg & Fave-Bruche Denis Rameau
+ infos chaussures de marche · prévoir boissons
distance : 8 km · dénivelé : 600 m

9 + 23 août

Le sentier des fruitiers

Cette balade offre une vue exceptionnelle sur la "ligne bleue des Vosges" et conduit à la découverte de 300 arbres issus de 80 vieilles variétés fruitières. Elle se poursuit par une découverte gustative des produits de montagne autour de la laiterie du Climont, du marché des producteurs, de la ferme du Badémont et des pains de la boulangerie bio... un voyage aux pays des mille saveurs.

départ 14 h · parking de la chapelle protestante à Saâles
(à l'entrée du village)

retour vers 16 h

guides association pour la promotion culture fruitière
en montagne · Jean-Pol Humbert & Marc Maire

+ infos chaussures de marche · prévoir boissons & goûter
distance : 5 km · dénivelé : 50 m

9 août

Sur les hauteurs du Hohbuhl & la bataille de Muckenbach

Dans l'après midi du 17 août 1914 les premiers coups de feu éclatent à la sortie de Grendelbruch. Cinq patrouilleurs français descendent de Muckenbach pour alerter les autorités de l'importance des troupes allemandes. C'est le début d'une bataille qui durera deux jours et fera plus de deux cent morts. Cette randonnée parcourt les chaumes d'altitude qui surplombent la nécropole, aujourd'hui seul témoin du tragique épisode qui s'est joué ici. Histoire et panoramas exceptionnels rythment cette promenade...

rdv 14 h · place de la mairie à Muhlbach sur Bruche

départ 14 h 15 · maison forestière du Hohbuhl

retour vers 17 h 30

guide Randonneurs Vosgiens · Christian Balthazard

+ infos chaussures de marche · prévoir boissons
distance : 12 km · dénivelé : 270 m





Patrimoine

16 juin

N Rothau, ville du fer

400 ans d'histoire des forges et des mines de fer Rothau. Découverte des bas fourneaux de la Bessatte, d'une activité forestière liée aux forges : le charbonnage. Vue panoramique sur le Ban de la Roche du haut du Thon. Présentation des recherches archéologiques en cours et lecture du paysage urbain de Rothau et des derniers bâtiments liés aux forges grâce à des gravures, plans et peintures anciennes.

- rdv** 9 h 45 - parking de la gare à Rothau
départ 10 h - parking de la rue de la Bessatte
retour vers 17 h
guides Groupe de Recherches Archéologiques Bruche et Environs · Bertrand & Dominique Magar
+ infos chaussures de marche
repas & boissons tirés du sac
distance : 6 km · dénivelé : 300 m

18 juin, 23 juil., 6 août, 10 sept.

Salm, un château vivant

Par le chemin médiéval, partons à l'assaut des vestiges du château de Salm (XIII^e siècle) ! À l'invitation des veilleurs de Salm qui ont réveillé ce lieu après des siècles de sommeil... cette promenade raconte la riche histoire des hommes de ce pays enchanté. Un voyage au fil du temps, de la protohistoire à la fondation de l'abbaye de Senones, de Charlemagne à la saga des princes de Salm, sans oublier le poète Jacques Bretex qui nous a laissé des marques de son passage... En ce lieu propice, votre guide, passionné de fougères, vous initiera à ce végétal complice des « vieilles » pierres.

18 juin & 10 sept.

départ 14 h · maison forestière de Salm à La Broque
retour vers 17 h 30

23 juil. & 6 août

départ 9 h · maison forestière de Salm à La Broque
retour vers 12 h 30

guide Les Veilleurs de Salm · Guy Deutschler
+ infos chaussures de marche · prévoir boissons
distance : 3 km · dénivelé : 400 m

28 juin, 12 juil., 1^{er} août

Découverte du château de Guirbaden

Témoin de l'époque où l'Alsace faisait partie du S^t Empire Romain Germanique, le Guirbaden édifié entre le X^e et le XIII^e siècle domine la vallée de la Bruche. Avec ses 250 m de longueur, il est le plus étendu des châteaux d'Alsace et considéré comme un des plus anciens. Légendes, histoire et anecdotes vous feront voyager au Moyen-âge...

départ 14 h · devant l'église de Grendelbruch
retour vers 18 h
guide Sauver le Guirbaden · Françoise Sieffert
+ infos chaussures de marche · prévoir boissons
distance : 8 km · dénivelé : 80 m

28 juin, 9 + 17 + 25 juil., 8 + 16 + 24 août, 14 sept.

Le sentier des Passeurs

Ce sentier dévoile un épisode douloureux de notre histoire à travers le récit du parcours des passeurs qui conduisaient les fugitifs vers la liberté.

rdv 8 h · gare de Schirmeck
départ 8 h 30 · maison forestière de Salm à La Broque
retour vers 17 h 30
guides Souvenir Français · Hubert Ledig & Michel Gander
+ infos voitures personnelles jusqu'à Salm · randonnée pédestre jusqu'à Moussey · repas à Moussey (18 € boissons comprises) ou tiré du sac · retour en car (8,50 €) · distance : 14 km · dénivelé : 300 m

Inscriptions obligatoires au plus tard 48 h avant la sortie auprès de M. Hubert Ledig au 03 88 97 04 52, de M. François Pouré 03 88 48 42 18 ou de M. Michel Gander 06 30 37 88 13.

5 juil., 4 août

N Petit Donon

Exceptionnel et unique en son genre, ce cimetière de guerre allemand-français interpelle. Au plus fort des combats, les militaires allemands offrent une sépulture provisoire à tous les "morts pour leur patrie". En 1916, Ludwig Gebhardt, sculpteur, est missionné par le service funéraire pour graver à même les roches naturelles des stèles mémorielles en respect des combattants quelle que soit leur nationalité.

rdv 14 h · gare de Schirmeck
départ 14 h 30 · table d'orientation du col du Donon (près de l'Hôtel du Donon) à Grandfontaine
retour vers 17 h 30
guides Club Vosgien de Schirmeck · Alain Roth
+ infos chaussures de marche · prévoir boissons
distance : 4 km · dénivelé : 170 m

10 + 24 juil., 14 + 21 août

Jean-Frédéric Oberlin, traces de l'œuvre d'une vie

Cette sortie permet de découvrir les sites et les lieux d'activité du pasteur J.F. Oberlin, célèbre pédagogue du XVIII^e siècle, botaniste, agent de développement rural au Ban de la Roche, défenseur des Droits de l'Homme. Les paysages alentour, tout comme le musée qui lui est consacré, gardent des témoignages d'une vie hors du commun.

départ 14 h · Musée J.F. Oberlin à Waldersbach
retour vers 17 h
guides association du Musée Oberlin
Jacques Kucaba & Richard Grell
+ infos chaussures de marche indispensables · visite possible
du musée (sur demande) : adulte 6 €, enfant 4 €,
pass famille 15 € · distance : 5 km · dénivelé : 300 m

12 juil.

N Carrière de granite rose, mémoire du Struthof

Cette randonnée sur un Haut lieu de Mémoire, relie l'ancienne auberge du Struthof, devenue chambre à gaz, à la carrière de granite rose. Sur ses sites aux origines du Camp de Natzweiler-Struthof on est saisi par le contraste entre la beauté des paysages et la cruauté de ce qui s'y est joué.

rdv 14 h · gare de Rothau
départ 14 h 30 · parking de la chambre à gaz du Struthof
à Natzwiller
retour vers 16 h 30
guide Club Vosgien de Schirmeck · Pierre Mortz
+ infos chaussures de marche · prévoir boissons
distance : 4,5 km · dénivelé : 110 m
visite possible du site de l'ancien camp de
concentration de Natzweiler-Struthof : adulte 6 €,
10 > 17 ans 3 €

14 + 21 + 28 juil., 11 + 18 + 25 août

N Casemates du Donon

Point de démarcation emblématique entre la France et l'empire allemand, le Donon et ses abords sont, dès août 1914, le théâtre de violents combats. L'enjeu est de taille, à tel point que l'on juge capital d'y établir un cordon de dispositifs défensifs. Ces constructions, tranchées et abris laissés en l'état, constituent aujourd'hui le fil d'Ariane à travers un épisode de face-à-face acharnés de 2 armées prêtes à toutes les audaces et à tous les sacrifices pour défendre les couleurs du drapeau...

14 juil. + 11 août

Casemates du Donon nord

rdv 13 h 30 · gare de Schirmeck
départ 14 h · table d'orientation du col du Donon
retour vers 17 h
infos distance : 7 km · dénivélé : 100 m

21 juil. + 18 août

Casemates du Donon sud

rdv 13 h 30 · gare de Schirmeck
départ 14 h · table d'orientation du col du Donon
retour vers 17 h
infos distance : 6,3 km · dénivélé : 200 m

28 juil. + 25 août

Casemates du Donon QG

rdv 14 h · gare de Schirmeck
départ 14 h 30 · table d'orientation du col du Donon
retour vers 17 h
infos distance : 5 km · dénivélé : 100 m

guide + infos Club Vosgien de Schirmeck · Alain Roth
chaussures de marche · vêtements de pluie
lampe de poche · prévoir boissons

19 juil., 2 août

Les vestiges gallo-romains du Donon

Un archéologue passionné nous conduit en ces lieux magiques et sacrés. Ancien site de culte celte, puis gallo-romain, le Donon demeure un endroit privilégié où l'histoire rencontre la légende...

départ 14 h · parking sur la D 993 au col du Donon à Grandfontaine

retour vers 18 h

guide Jean-Marie Holderbach

+ infos chaussures de marche · prévoir boissons & casse-croûte · distance : 5 km · dénivelé : 300 m



19 juil.

Présence celte sur la Magel

Purpurkopf ! Que cache ce nom aux consonances étranges ? Ce qui est sûr : une promenade dans des sous-bois aux essences exceptionnelles. Entre mythe et réalité, c'est aussi un lieu de culte celte dont il reste les vestiges de l'enceinte. Un lieu aux énergies positives, promesse d'un ressourcement assuré. Une passionnante histoire contée par Arnold Kientzler.

rdv 14 h · mairie Muhlbach sur Bruche

départ 14 h 15 · église de Grendelbruch

retour vers 17 h 30

guide Randonneurs vosgiens · Christian Balthazard

+ infos chaussures de marche · prévoir boissons
distance : 10,8 km · dénivelé : 518 m

23 août

N Sentier de la Mémoire

L'histoire, notamment celle de la Seconde Guerre mondiale, est omniprésente dans la vallée de la Bruche. Cette randonnée emprunte la route des déportés vers le site de l'ancien camp de concentration de Natzweiler-Struthof. Un haut lieu de mémoire, une invitation à la vigilance...

départ 14 h · parking de la gare à Rothau
retour vers 18 h
guide Club Vosgien de Schirmeck · Pierre Mortz
+ infos chaussures de marche · prévoir boissons
distance : 7 km · dénivelé : 350 m
visite possible du site de l'ancien camp de concentration de Natzweiler-Struthof : adulte 6 €, 10 · 17 ans 3 €



Cet été au Musée Oberlin

**Visites, animations, ateliers, activités...
TOUT un programme captivant et créatif !**

**Renseignements & inscriptions
au 03 88 97 30 27**

www.musee-oberlin.com





Bonnes tables Découvertes gourmandes !

Restaurants

Bellefosse

Auberge de la Charbonnière

+(33) 03 88 08 31 17

Fermé : lun., mar. & mer. soir

Belmont

Auberge Hazemann

+(33) 03 88 97 30 52

Ouvert : tlj

· Table du Champé

Ts les soirs & dim. midi

Bourg-Bruche

Au coin de la Bruche

+(33) 03 88 62 56 04

Fermé : lun.

Colroy-la-Roche

Restaurant Au Bon

Pêcheur/chez Benoît

+(33) 03 88 97 60 38

Fermé : lun. soir (sept. > juin),

mer. soir, jeu.

Hostellerie La Cheneaudière

+(33) 03 88 97 61 64

Fermé : à midi lun. → sam.

sauf jours fériés

Fouday

Restaurant de la Gare

+(33) 03 88 97 30 21

Fermé : lun. → ven. soirs,

mer. tte la journée

Hôtel-restaurant Julien

+(33) 03 88 97 30 09

· Restaurant Julien

Fermé : mar. & mer. midis

· Café J

Ouvert : mar., mer., sam.

& dim. midis

Grandfontaine

Complexe hôtelier du Donon

+(33) 03 88 97 20 32

· Restaurant Velleda

Ouvert : tlj

· Restaurant du Donon

Ouvert : jeu. → dim.

La Broque

Hôtel-restaurant Neuhauser

+(33) 03 88 97 06 81

Fermé : mer.

Restaurant La Schlitte

+(33) 03 88 97 06 07

Fermé : lun., mar. & jeu. soirs, mer.

Congés : 6 + 7.07, 26.08 → 4.09

Pizzeria Le Romain

+(33) 03 88 97 99 68

Fermé : dim. midi & lun.

Congés : 6 → 29.07

Restaurant Le Sabayon

+(33) 03 88 50 58 35

Fermé : lun. & mar., dim. soir

Auberge du Pont des Bas

+(33) 03 88 97 38 80

Ouvert : mer. → dim. & jrs fériés

Muhlbach sur Bruche

Restaurant La Bruchoise

+(33) 03 88 47 37 56

Fermé : lun., mar. & jeu. soirs, mer.

Congés : 12 → 28.07

Natzwiller

Hôtel-restaurant

Auberge Metzger

+(33) 03 88 97 02 42

Fermé : dim. soir & lun.

Congés : 1 → 8.07

Oberhaslach

Restaurant Lotel

+(33) 03 88 50 99 60

Fermé : lun., mar. & dim.

Congés : 2 semaines en août

Plaine

Café de la Promenade

+(33) 03 88 97 35 36

Fermé : mar. soir & mer.

Congés : fin juillet

Ranrupt

Auberge du Climont

+(33) 03 88 47 24 71

Fermé : mar. soir & mer.

Congés : 16.08 → 3.09

Rothau

Les Petits Plats de Mamama

+(33) 03 88 47 15 28

Ouvert : ts les midis sauf mer.

Congés : 20 → 24.07

Restaurant de la Place

+(33) 03 88 49 67 87

Fermé : lun. & jeu. soirs, mar.

Russ

Pizzeria La Toscana

+(33) 03 88 97 94 10

Fermé : mer., sam. & dim. midi

Congés : fin juillet/début août

Saâles

Hôtel-restaurant des Roches

+(33) 03 88 97 70 90

Fermé : dim. soir & lun.

La croisée des chemins

+(33) 03 88 48 67 53

Fermé : mar. soir & mer.

Congés : 22.08 → 8.09

Saulxures

Restaurant La Belle-Vue

+(33) 03 88 19 96 99

Fermé : lun.

Café du Commerce

+(33) 03 88 47 66 12

Fermé : lun., mar.

Congés : 15.08 → 1.09

Schirmeck

La Taverne de la Perle

Chez Daniel

+(33) 03 88 19 92 20

Fermé : lun.

Restaurant des Vosges

+(33) 03 88 97 04 54

Fermé : lun.

Restaurant de la Bruche

+(33) 03 88 97 04 21

Fermé : mer. soir & jeu.

Pizzeria Le Castello

+(33) 03 88 97 01 02

Ouvert : tlj

Schwartzbach

Restaurant au Brûlot

+(33) 03 88 47 39 30

Ouvert : sam. & dim.

Congés : 3 semaines en juillet

Urmatt

Hôtel-restaurant de la Poste

+(33) 03 88 97 40 55

Fermé : dim. soir & lun.

Congés : 15 → 29.07

Hôtel-restaurant Chez Jacques

+ (33) 03 88 97 41 35

Fermé : sam.

Vallée de la Bruche

Food truck Loca Dévore

+ (33) 07 70 37 93 60

Planning : locadevore.com

Waldersbach

À la Bonne Fontaine

+ (33) 03 88 04 52 82

Fermé : lun.

Wisches

Le Z

+ (33) 09 80 43 20 86

Fermé : lun., mar., mer.,
jeu. soirs & dim.

Le Bowling

+ (33) 03 88 48 30 80

Ouverture : se renseigner

Fermes- auberges

(uniquement sur réservation)

Bellefosse

Ferme-auberge

du Ban de la Roche

+ (33) 03 88 97 35 25

Fermé : lun.

Natzwiller

Ferme-auberge du Charpont

+ (33) 03 88 97 98 46

Ouvert : mar. → dim. midis

Plaine

Ferme-auberge du Bambois

+ (33) 03 88 97 60 82

Ouvert : jeu., ven., sam.

& dim. midi, ven. & sam. soirs

Ranrupt

Ferme-auberge du Promont

+ (33) 03 88 97 62 85

Fermé : mer., ven. & ts les soirs

Ferme-auberge des Hauts-Bois

+ (33) 03 88 97 67 56

Ouvert : tlj à midi

Wildersbach

Ferme-auberge de la Perheux

+ (33) 03 88 97 96 07

Ouvert : tlj

**Goûtez l'instant, alliez plaisir
de la découverte de notre belle
vallée et plaisir du palais!...**

Informations non contractuelles, sous réserve de modifications.

des
RDV
nature

Les rendez-vous à la ferme!

Moments privilégiés de rencontre
avec le quotidien de nos fermiers!
En famille, devenez fermiers
d'un jour! Le temps de la traite
& du fourrage des animaux.

Du 15 juillet au 31 août

Chez Mikael

les mardis à 17 h
à la ferme
des Fougères
à Belmont.

Chez Sybil

les jeudis à 17 h
à la ferme
de Bellefontaine
à Lutzelhouse.

Sans

réservation

juste pour
le plaisir d'une
rencontre!

Plus d'infos :

+(33) 03 88 47 18 51

**valleedela
bruche.fr**





- Tous les vendredis de l'été de 15 h à 18 h 30 du 28 juin au 6 septembre.
- **NOUVEAU!** Également les 10 juin, 11 octobre, 8 novembre & 13 décembre.

Des producteurs montagnards, amoureux des vallées et de leur métier, vous donnent rendez-vous sur le marché de montagne.

 [facebook/marchedesaaales](https://www.facebook.com/marchedesaaales)
www.marchedesaaales.valleedelabruche.fr

LES SCÈNES SAUVAGES

Pour sa 1^{ère} édition, le festival de théâtre Scènes sauvages a décidé de frapper fort !

6 spectacles, 12 représentations, 5 lieux différents, des lectures, des ateliers, des balades, des rencontres, du 28 juin au 7 juillet dans la vallée de la Bruche !

Aficionado ou néophyte, originaire de la vallée ou non, vous êtes attendus aux Scènes sauvages, le théâtre s'adresse à toutes et à tous !

**Renseignements & réservations : les-scenes-sauvages.com
07 83 85 19 85 | les.scenes.sauvages@gmail.com**

CLIQUEZ

COMMANDEZ

RETIREZ

DEGUSTEZ

Drive fermier
Schirmeck

Bienvenue à la ferme

100%

Produits fermiers LOCAUX & du terroir

Le jeudi de 17h à 19h
à Schirmeck

www.drive-fermier-schirmeck.fr

Produits Fermiers locaux & du terroir



Ouverture d'un magasin de producteurs le **15 juin 2019**

90 grande rue 67130 **WISCHES**



Amis promeneurs, amis de la nature!

La montagne
vosgienne abrite
des espèces sauvages
rares et protégées!

Pour que, comme nous, nos enfants puissent
à leur tour apprécier la quiétude
et la richesse de nos forêts, nous vous
invitons à : respecter les interdictions,
laisser vos véhicules en bordure de route,
rester sur les sentiers et tenir vos chiens
en laisse, ne rien laisser, ni ne rien ramasser.

**Goûtez le silence de la montagne
et, ensemble, préservons le fragile
équilibre qui la rend si belle !...**

**valleedela
bruche.fr**



valleedela
bruche.fr

CROQ' VÉLO & CROQ' TERROIR

*Des escapades
en vélo électrique
& pause gourmande
où l'on s'évade...*



À OFFRIR OU À S'OFFRIR !

sur réservation

+(33) 03 88 47 18 51

tourisme@valleedelabruche.fr

TARIFS 2019

à
partir de
26 €
/pers.



valleedela
bruche.fr

Les expériences buissonnières de la vallée de la Bruche

Chez nous vous êtes chez vous !

*Des rencontres uniques
avec des Bruchois
passionnés... où l'on partage
des savoir-faire !*

À OFFRIR OU À S'OFFRIR !

sur réservation

+(33) 03 88 47 18 51

tourisme@valleedelabruche.fr

TARIFS 2019

à
partir de
16 €
/pers.



Les Chèvres de Bellefontaine

Petite exploitation agricole entre Lutzelhouse et Wisches. Vente de fromages de chèvre fermier frais et affinés à la ferme ou au magasin Montagne et Terroirs sur le même site.

Possibilité de vente de cheveau.
Visite sur rendez vous uniquement.

Pierre et Sybil Ernwein
166, rue Principale
67130 Lutzelhouse
06 65 76 04 23



**Vélo
à assistance
électrique
Profitez-en !**


moveLO
ALSACE

Louez votre vélo à assistance électrique à l'office de tourisme ou dans l'une des stations de location. Des suggestions d'itinéraires, de visites et de balades gourmandes vous seront proposées !

◇◇◇◇◇◇◇◇

15€

LA ½ JOURNÉE

TARIFS 2019

◇◇◇◇◇◇◇◇

25€

LA JOURNÉE

INFOS : +(33) 03 88 47 18 51



Montagne et Terroirs

Sur 120 m², vente de **produits régionaux** privilégiant nos **fermes Alsaciennes & Lorraines**, complétée par un grand choix de produits **biologiques ou écologiques**



Fruits & légumes locaux ou Bio

—

Confitures & sirops artisanaux

—

Fruits secs Bio

—

Miel



Fromage à la coupe

—

Produits laitiers locaux ou Bio

—

Glaces de la Ferme



Viandes & charcuteries locales ou Bio

—

Pain Bio au levain naturel

—

Pains d'épices

—

Céréales Bio



Cosmétiques & droguerie écologiques

—

Produits SANS GLUTEN



Huiles artisanales ou Bio

—

Vins Bio

—

Bières artisanales

—

Thés & infusions Bio

166 rue Principale · 67130 LUTZELHOUSE
150 m après la sortie du village, vers Wisches
03 88 48 02 81
info@montagne-et-terroirs.fr

Nouveau! Pour mieux vous servir, le magasin rejoint le **DRIVE des Épouvantails!**

Commandez vos produits fermiers et vos produits bio en ligne, puis venez les chercher le lendemain, ou faites-vous livrer à domicile!

<http://epouvantails.fr/montagne-terroirs/>



www.montagne-et-terroirs.fr

Fermé le lundi & mardi matin

Mardi 15>19h · Mercredi et jeudi 9>12h30 & 15>19h · Vendredi 9>19h · Samedi 9>17h

Votre journée à la carte



**Vel'
ness**



**Bulle
de
nature**



**Bulle
de
neige**



À
PARTIR DE
52€
/PERS.

TARIFS 2019

***Ces journées en 4 déclinaisons ont vraiment
de quoi vous libérer la tête et les jambes!***

*Un peu de vélo à assistance électrique,
ou de marche à pied, de raquettes ou de ski de fond
le matin, une pause gourmande à midi et à l'heure
de la sieste, un vrai moment déconnecté
dans l'un des espaces spa de la vallée...*

***On ne peut rêver mieux! Prévoyez votre maillot
de bain & laissez-nous faire le reste...***

Qu'choix le matin :

VÉLO À ASSISTANCE
ÉLECTRIQUE



RANDONNÉE

RAQUETTE



SKI DE FOND

puis gourmandise & détente...

+ 1 DÉJEUNER & 1 APRÈS-MIDI SPA

Tous les jours selon disponibilité.

BROCHURE DISPONIBLE SUR LE SITE INTERNET

**RENSEIGNEZ-VOUS VITE
À L'OFFICE DE TOURISME :
+(33) 03 88 47 18 51**

**valleedela
bruche.fr**

valleedela
bruche.fr

Alsøce
Massif
des Vosges

Sentiers plaisir 2019

Calendrier estival
11 juin ▶ 14 sept.



30
ans



Calendrier estival

94 sorties : ♥ Famille ✓ Bien-être
◀ Nature & ▲ Patrimoine

juin 2019

ma 11	◀	Découverte des oiseaux des prairies 19.06		p.23
je 13	♥	Sentiers des géants 27.06 + 4.07 + 21.07 + 11.08	N	p.13
di 16	✓	Rando Yoga de Pierre et d'eau...	N	p.20
	▲	Rothau, ville du fer	N	p.29
ma 18	▲	Salm, un château vivant 23.07 + 6.08 + 10.09		p.30
me 19	◀	Découverte des oiseaux des prairies		p.23
je 20	✓	À la découverte des plantes médicinales 18.07 + 14.08 + 5.09		p.21
ve 21	◀	Le solstice d'été au Donon	N	p.24
sa 22	♥	Balade musicale, scierie du Haut Fer	N	p.14
di 23	30 ans	Les Sentiers plaisir fêtent leurs 30 ans ! informations : valleedelabruche.fr		
ma 25	◀	Autour du Chenot		p.24
je 27	♥	Sentiers des géants 4.07 + 21.07 + 11.08	N	p.13
	◀	Le tour de Saulxures	N	p.25

ve 28	🏠	Le sentier des Passeurs 9.07 + 17.07 + 25.07 + 8.08 + 16.08 + 24.08 + 14.09	p.31
	🏠	À la découverte du Château de Guirbaden 12.07 + 1.08	p.30

juillet 2019

lu 1	📖	Ces plantes qui me parlent... 29.08	p.21
ma 2	♥	Promenade sur les hauteurs de Belmont 9.07 + 16.07 + 23.07 + 30.07 + 6.08 + 13.08 + 20.08 + 27.08	p.14
me 3	♥	À la découverte du monde des abeilles 25.07 + 31.07 + 5.08 + 22.08 + 28.08	p.15
je 4	♥	Sentiers des géants (N) 21.07 + 11.08	p.13
	👉	Natzwiller, la carrière et le sentier botanique	p.25
ve 5	🏠	Petit Donon (N) 4.08	p.31
	♥	Cascade, légendes et traditions 18.07 + 1.08 + 13.08	p.15
di 7	♥	Verger Conservatoire de la Grande Fosse	p.16
	♥	Ligne de crêtes	p.16
lu 8	♥	Balade à la rencontre de J.-F. Oberlin (N)	p.17
ma 9	🏠	Le sentier des Passeurs 17.07 + 25.07 + 8.08 + 16.08 + 24.08 + 14.09	p.31
	♥	Promenade sur les hauteurs de Belmont 16.07 + 23.07 + 30.07 + 6.08 + 13.08 + 20.08 + 27.08	p.14
me 10	🏠	J.-F. Oberlin, traces de l'œuvre d'une vie 24.07 + 14.08 + 21.08	p.32
je 11	♥	Le vallon de Barembach et la côte des vignes 12.08	p.17
ve 12	🏠	À la découverte du Château de Guirbaden 1.08	p.30

ve 12		Carrière de granite rose. Mémoire du Struthof	p.32
		Observations astronomiques 9.08	p.18
di 14		Casemates du Donon 21.07 + 28.07 + 11.08 + 18.08 + 25.08	 p.33
ma 16		Promenade sur les hauteurs de Belmont 23.07 + 30.07 + 6.08 + 13.08 + 20.08 + 27.08	p.14
me 17		Le sentier des Passeurs 25.07 + 8.08 + 16.08 + 24.08 + 14.09	p.31
		Initiation à l'orientation 7.08	p.18
je 18		À la découverte des plantes médicinales 14.08 + 5.09	p.21
		Cascade, légendes et traditions 1.08 + 13.08	p.15
ve 19		Les vestiges gallo-romains du Donon 2.08	p.34
		Présence celte sur la Magel	p.34
di 21		Casemates du Donon 28.07 + 11.08 + 18.08 + 25.08	 p.33
		Sentiers des géants 11.08	 p.13
ma 23		Salm, un château vivant 6.08 + 10.09	p.30
		Promenade sur les hauteurs de Belmont 30.07 + 6.08 + 13.08 + 20.08 + 27.08	p.14
me 24		Marche nordique 21.08	p.22
		J.-F. Oberlin, traces de l'œuvre d'une vie 14.08 + 21.08	p.32
je 25		Le sentier des Passeurs 8.08 + 16.08 + 24.08 + 14.09	p.31

je 25	♥	À la découverte du monde des abeilles 31.07 + 5.08 + 22.08 + 28.08	p.15
ve 26	◀	Balade au Kappelbronn	p.26
	◀	Grand Donon	N p.26
di 28	🏠	Casemates du Donon 11.08 + 18.08 + 25.08	N p.33
lu 29	♥	Solbach, Saint Jean et la Perheux 7.08	p.19
ma 30	♥	Promenade sur les hauteurs de Belmont 6.08 + 13.08 + 20.08 + 27.08	p.14
me 31	♥	À la découverte du monde des abeilles 5.08 + 22.08 + 28.08	p.15
	📄	Connecté - déconnecté ! 8.09	N p.22

août 2019

je 1	♥	Cascade, légendes et traditions 13.08	p.15
	🏠	À la découverte du Château de Guirbaden	p.30
ve 2	🏠	Les vestiges gallo-romains du Donon	p.34
	◀	La mer des roches	N p.27
di 4	♥	Autour de Saulxures, paysages & patrimoine...	p.19
	🏠	Petit Donon	N p.31
lu 5	♥	À la découverte du monde des abeilles 22.08 + 28.08	p.15
ma 6	🏠	Salm, un château vivant 10.09	p.30
	♥	Promenade sur les hauteurs de Belmont 13.08 + 20.08 + 27.08	p.14
me 7	♥	Solbach, Saint Jean et la Perheux	p.19

me 7	♥	Initiation à l'orientation	p.18
je 8	🏠	Le sentier des Passeurs 16.08 + 24.08 + 14.09	p.31
	👉	Les ruines et la cascade du Nideck N	p.27
ve 9	👉	Le sentier des fruitiers 23.08	p.28
	👉	Sur les hauteurs du Hohbuhl...	p.28
	♥	Observations astronomiques	p.18
di 11	🏠	Casemates du Donon N 18.08 + 25.08	p.33
	♥	Sentiers des géants N	p.13
lu 12	♥	Le vallon de Barembach et la côte des vignes	p.17
ma 13	♥	Cascade, légendes et traditions	p.15
	♥	Promenade sur les hauteurs de Belmont 20.08 + 27.08	p.14
me 14	🏠	J.-F. Oberlin, traces de l'œuvre d'une vie 21.08	p.32
	👉	À la découverte des plantes médicinales 5.09	p.21
ve 16	🏠	Le sentier des Passeurs 24.08 + 14.09	p.31
di 18	🏠	Casemates du Donon N 25.08	p.33
ma 20	♥	Promenade sur les hauteurs de Belmont 27.08	p.14
me 21	👉	Marche nordique	p.22
	🏠	J.-F. Oberlin, traces de l'œuvre d'une vie	p.32
je 22	♥	À la découverte du monde des abeilles 28.08	p.15
ve 23	🏠	Sentier de la mémoire N	p.35

ve 23	🍃	Le sentier des fruitiers	p.28
sa 24	🏠	Le sentier des Passeurs 14.09	p.31
di 25	🏠	Casemates du Donon	N p.33
ma 27	♥	Promenade sur les hauteurs de Belmont	p.14
me 28	♥	À la découverte du monde des abeilles	p.15
je 29	✔	Ces plantes qui me parlent...	p.21

septembre 2019

je 5	✔	À la découverte des plantes médicinales	p.21
di 8	✔	Connecté - déconnecté !	N p.22
ma 10	🏠	Salm, un château vivant	p.30
sa 14	🏠	Le sentier des Passeurs	p.31

LES SENTIERS PLAISIR®
FÊTENT LEURS 30 ANS !

30
ans



Mémorial de l'Alsace-Moselle,
Schirmeck

Ancien camp de concentration
Natzweiler-Struthof, Natzwiller

D
U
C

Nouveauté 2019

**1 billet combiné pour le Struthof
+ le Mémorial de l'Alsace-Moselle**
en vente à l'office de tourisme au tarif
exclusif de 13 € pour les 2 sites.

Durée de validité : 1 an à compter de la date d'achat — Tarif 2019

valleedela
bruche.fr

+(33) 03 88 47 18 51
tourisme@valleedelabruche.fr

Office de tourisme de la vallée de la Bruche


30
ans

Office de tourisme classé catégorie I
2 bureaux d'accueil, 1 équipe de professionnelles
qui s'engage pour un conseil sur mesure

114 Grand'Rue · 67130 Schirmeck
+(33) 03 88 47 18 51
tourisme@valleedelabruche.fr

15 juin → 30 sept. : lun. → sam. 9 h → 12 h + 14 h → 18 h
(jusqu'à 17 h le sam.)
+ dim. & jrs fériés 10 h → 13 h (en juil./août)

Bureau d'accueil du Champ du Feu
150 La Serva · 67130 Belmont · +(33) 03 88 97 39 50

Ouvert en saison lors des manifestations
16 & 30 juin, 28 juil., 11 août, 8 sept.

www.valleedelabruche.fr
www.rando-bruche.fr



**Parce qu'une image
vaut mieux que 1000 mots...**

**Partagez vos souvenirs
en images, vos meilleurs
spots de la vallée
de la Bruche !**

#visitbruche
#valleedelabruche




MASSIF DES VOSGES
mille envies de découvertes



PEFC 10-31-1436

Crédits photos : Office de tourisme de la vallée
de la Bruche, S. Spach et Massif des Vosges, T. Devard
Illustration : Ariane Pinel · Graphisme : atelierfika.fr