



# Rapport d'activités 2023

# Orientations 2024

Issus de l'Assemblée Générale ordinaire du 18 juin 2024



# Anne Catherine



Directrice

# Mutation des tendances

**Enjeux & perspectives**



# Le train

Réaffirme sa place sur la scène touristique




**Mobilité  
durable**



**Aménagement  
du  
territoire**



**Vision  
renouvelée  
du  
voyage**



**Appropriation  
des  
acteurs du  
tourisme**



**Expérience  
client**



# Tourisme à vélo

**22 millions** de Français déclarent faire du vélo durant leurs vacances

La France, seconde destination mondiale pour le tourisme à vélo

Développer la pratique & structurer la filière du tourisme à vélo

**+ 46%** de retombées économiques en 10 ans



# L'habitant

Au cœur de la vision d'un tourisme d'avenir

« Nous vivons dans une société de plus en plus communicante et de moins en moins « rencontrante »

Philippe Breton, docteur en sciences de l'information & de la communication



**Nouvel enjeu touristique**



**Acteur d'un accueil authentique**



**Touriste dans son pays**



**Facteur d'acceptabilité du tourisme**

# Tourisme durable

**Oxymore ou horizon ?**


**Il est temps de repenser le tourisme...**

## **Un tourisme**


- **qui tient compte de son impact économique, social & environnemental**
- **viable, vivable, équitable**
- **au bénéfice des clients, des professionnels, des élus, des habitants**
- **qui apporte sa contribution à la responsabilité individuelle & collective**



# L'intelligence artificielle dans le tourisme



**L'intelligence naturelle**  
prospecte  
collecte & enrichit,  
doute & vérifie



**L'intelligence artificielle**  
agglomère  
converse  
calcule, optimise, prédit  
recommande & inspire



# Reconnaissance & Classements



## **Communes touristiques**

26 communes



## **Office de tourisme Catégorie I**

2023-2028



## **Qualité Tourisme**

5<sup>ème</sup> renouvellement

depuis 2008

# Nos objectifs qualité intègrent la Responsabilité Sociétale des Entreprises



**Être à l'écoute & ouvert à la rencontre**



**Viser l'excellence de la satisfaction client**



**Vivre la passion de nos métiers**



**Partager, s'entraider, inclure**



**Être bien au travail & avec nos interlocuteurs & fournisseurs**

# Nouvelle équipe



**Anne Catherine**  
*Directrice*



**Raphaël**  
*Référent qualité  
Activités de pleine  
nature*



**Simone**  
*Promotion  
Relations presse*



**Laura**  
*Réseaux sociaux  
Manifestations*



**Cécile**  
*Site internet  
Espace boutique*

**Diana**  
*Comptabilité - RH  
Taxe de séjour*



**Silvia**  
*Relations  
partenaires*

# Semaine de **4 jours**

Vie privée

Vie pro

**35 h**

**4 jours**

Durée d'essai 6 mois

# Livret d'accueil

Séduire les collaborateurs comme les clients

- Attirer des compétences
- Intégrer les nouveaux entrants
- Partager une ambition
- Fédérer autour de valeurs
- Accueillir

LIVRET D'ACCUEIL  
DE L'OFFICE DE  
TOURISME  
DE LA VALLÉE DE LA  
BRUCHE

2024-2025




valleedela  
bruche.fr



Alsøce  
Massif  
des Vosges

rando-bruche.fr



# Conseil d'administration

Une organisation  
représentative

Une gouvernance  
partenariale

Des relations  
apaisées

## Des élus

**Jean-Bernard Pannekoecke**

*Président CCVB*

**Romain Mangenet**

*Maire de Saales*

**Philippe Rémy**

*Maire de Grandfontaine*

**Alice Morel**

*Maire de Bellefosse*

**Laurent Bertrand**

*Maire de Schirmeck*

**Emile Fluck**

*Maire de Colroy-la-Roche*

**Patricia Simoni**

*Maire de Plaine*

**Olivia Guillotin**

*Conseillère communautaire Urmatt*

**Martine Kwiatkowski**

*Conseillère communautaire Lutzelhouse*

**Christiane Cuny**

*Conseillère communautaire La Broque*

## Des socioprofessionnels

**Nicolas Decker**

*Hôtel Spa*

**Eléonore Goetz-Arbeit**

*Hôtel*

**Pascale Thorwarth-Lambert**

*Gîtes*

**Véronique Weilbacher**

*Ferme-Auberge*

**Jacques Gruber**

*Hôtel*

**Thierry Habersetzer**

*Gîte & chambre d'hôtes*

**Augustin Holveck**

*Gîte et chambre d'hôtes*

**Thierry Grandgeorge**

*Syndicat des HR*

**Bernard Van Laethem**

*Glamping*

**Marie Mathilde Morel**

*Hôtel - station*

## Des personnalités qualifiées

**Sabine Bierry**

*Tourisme de mémoire*

**Jean-Pierre Danancher**

*AFP, Nature Environnement*

**Justine Spehner**

*Associations culturelles*

**Evelyne Hazemann**

*Agriculture*

**Mickael Walter**

*Entreprises touristiques*

**Christiane Oury**

*Institution culturelle*

**Nicolas Degermann**

*Champ du Feu*

**Bruno Colin**

*Commerçants*

**Michael Landolt**

*Site de mémoire*

**Alain Tritschler**

*Immobilier*

# Une compétence partagée

La vallée de la Bruche  
partie prenante

**Engagements**

**Collaborations**

**Représentations**



**ADOTGE**



**Anne Catherine Ostertag**

*CA ADN Tourisme*

*Ambassadrice Club NOVA ARTGE*

*Vice-Présidente ADOTGE*

**Nicolas Decker**

*Bureau ARTGE*

**Martine Kwiatkowski**

*CA du résOT*

# Projets structurants



**Col de la Perheux**



**Scierie Haut-Fer**



**Cimetière mennonite**



**Itinérance Champ du Feu**



**Petit Donon**



**Vélo Bruche**



# Commission

# Taxe de séjour

Une gouvernance innovante & partagée

## Collège des professionnels

**Bernard VAN LAETHEM** - Glamping  
**Pascale LAMBERT** – Gîtes  
**Thierry HABERSETZER** – Chambre d’hôtes  
**Sandra BOSDEDORE** – Hébergement collectif  
**Thierry GRANDGEORGE** – Hôtel  
**Nicolas DECKER** – Hôtel  
**Eléonore GOETZ-ARBEIT** – Hôtel  
**Sabine BIERRY** – Sites de visites

## Collège des élus

**Jean-Bernard PANNEKOECKE**  
**Christiane CUNY**  
**Martine KWIATKOWSKI**  
**Patricia SIMONI**  
**Emile FLUCK**  
**Philippe REMY**  
**Hubert HERRY**  
**Marc SCHEER**

# Taxe de séjour

un levier de développement

## Exercices 2022-2023

**10%**

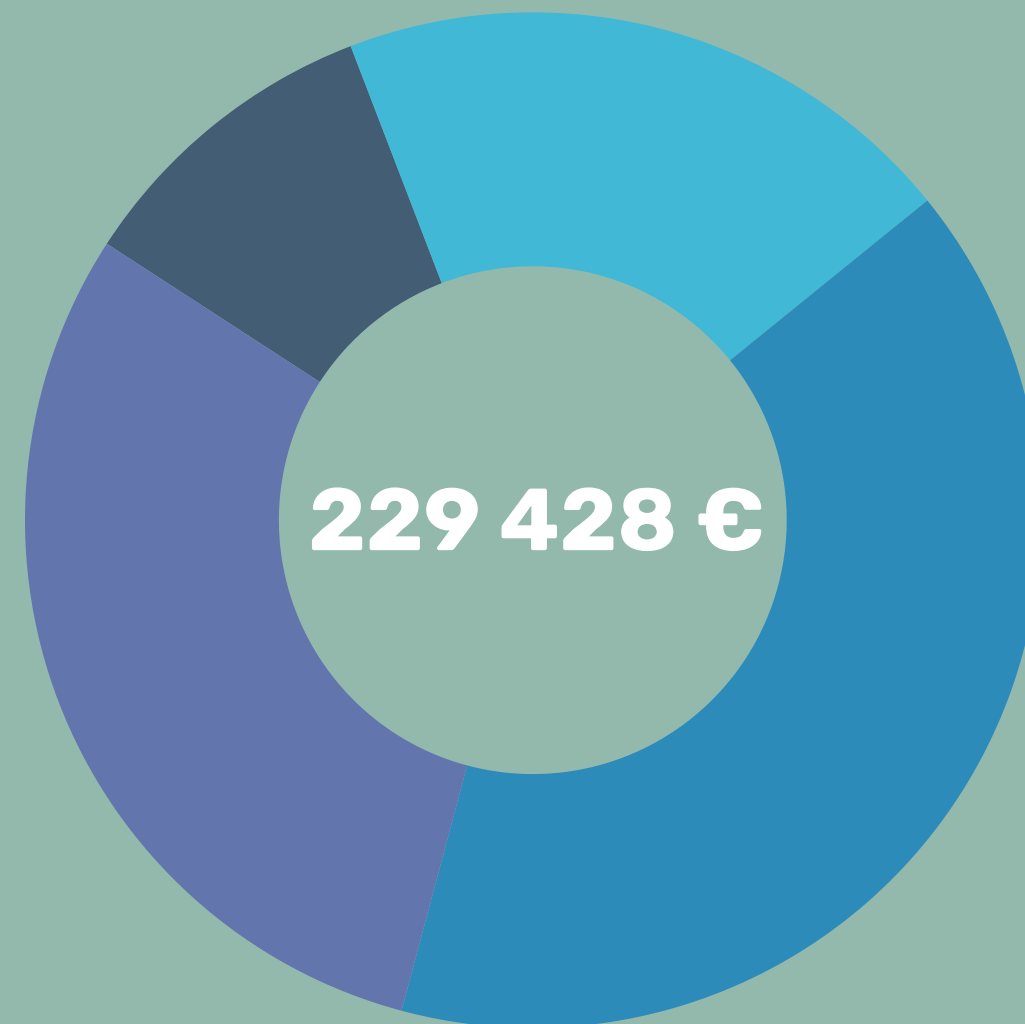
**Développement durable**

Projet Hel'eau la Bruche : logo promo  
Histoires de Bruche

**30%**

**Destination  
Notoriété & promotion**

Communication Vélo Bruche  
Refonte du logo & réappropriation  
Créations visuelles  
Stand parapluie  
Soutien aux festivals d'été



**20%**

**Services directs aux clients**

Carte d'hôtes

**40%**

**Mise en valeur & entretien  
sites / équipements**

Entrées de vallée  
Entretien de la piste cyclable  
Création des aires de repos et de services  
Création de la signalétique touristique



# Cécile



Conseillère en séjour

Site internet

Espace boutique

# valleedelabruche.fr

## Refonte graphique

Interface repensée, meilleure ergonomie du site, facilité de navigation



## Refonte fonctionnelle

Ajout de contenus rédactionnels  
Mega menu : s'inspirer, séjourner, s'informer & blog

# Espace PRO

*Bienvenue !*

## ESPACE DES PROS ET ACTEURS DU TOURISME

Retrouvez ici les informations du territoire et votre espace ressources avec tout le nécessaire pour l'exercice de votre activité.

Avec une équipe de 7 professionnels permanents, l'office de tourisme de la vallée de la Bruche vous accueille toute l'année pour vous accompagner et vous proposer un éventail de services.



MARQUE QUALITÉ TOURISME

> Découvrir



DÉVELOPPEMENT DURABLE & RSE

> Découvrir



ADHÉSION À L'OFFICE

> Découvrir



OUTILS POUR ENTREPRENDRE

> Découvrir



NOTRE ÉQUIPE

> Découvrir



BILAN & STRATÉGIE TOURISTIQUE

> Voir le document

## Les outils numériques à disposition de nos partenaires

Liste restaurants ouverts selon les jours

Photothèque en partenariat avec l'ADT

Logothèque

Aides financières

A venir : Formulaire en ligne pour la saisie

des animations

...

# A vivre intensément !

## Offres à la journée

Disponibles en bon cadeau  
& en vente en ligne

Nouveautés !

Catégorie "aventure détente" **Vel'eau** & **Accro'spa**



© Stéphane Spach - OTVB

Disponible  
en bon cadeau  
& en vente  
en ligne



## Moments choisis... *à vivre intensément!*

VÉLO · GOURMAND · CULTURE  
SPA · AVENTURE · RENCONTRES

valleedela  
bruche.fr

Alsace  
France

  
MASSIF DES VOSGES

# Bruche to doux

Vacances sans voiture

***Marche, pédale & rêve***

***Le concept***



**En location ou chambre d'hôtes**



**Durée de 3 à 7 jours**



**Accueil à la gare**



**Location de VAE**



**Pain frais / petit déjeuner/ table d'hôte**



**Carte de randonnée**

# Logo Vallée de la Bruche

2024

2000



2011



Charte  
graphique &  
déclinaisons

refonte du logo



# Acceptabilité du tourisme

Réagir face au phénomène de rejet du tourisme

2024



## Les écogestes

Créer des supports de communication

Sensibiliser nos hôtes au respect des ressources



## Les codes de la montagne

Aimer la montagne & prendre la place qui nous revient

Respecter la nature & ceux qui la cultivent

# Laura



Conseillère en séjour  
Réseaux sociaux  
Gestion des manifestations



# Sentiers

1989

2023

2024

30 sorties

110 sorties

104 sorties

**tout public  
gratuit  
sans inscription**

plaisir **35**

**50 bénévoles experts**



50% des sorties accessibles  
au départ d'une gare

51 thèmes différents - 5 domaines à explorer



Bien-être



Éco-rando



Famille



Nature



Patrimoine

# 1989 - 2024

Sentiers plaisir,  
une marque identitaire






## 1989 La Haute - Bruche au fil des promenades ...

## 1990 La Haute - Bruche au fil des promenades ...

## 1991 La Haute - Bruche au fil des promenades ...

Thème	Date	Horaires	A noter	Guide
Le K.T.T., une aventure pour tous, tout terrain, découvrez la Bruche et ses cols secrets.	25 juillet 26 août	10h - 12h de 10h30 à 12h30 10h30 à 12h30	Randonnée accompagnée sur itinéraire au 50 000 1/25 000	Math Bignon
Le patrimoine d'Alsace - un patrimoine riche et varié, découvrez les lieux, les monuments, les traditions, les coutumes de la Haute Bruche.	25 juillet	10h30 à 12h30	Randonnée pédestre avec le Club Vosgien	Christine Steiner (Club Vosgien)
Sur les sentiers de Champagne - une randonnée nature agréable de très beaux points de vue.	26 juillet	10h30 à 12h30	Pour tous	Jean-Christophe (Club Vosgien)
Le grand patrimoine de la Haute Bruche - une randonnée nature agréable de très beaux points de vue.	27 juillet 3 août	10h30 à 12h30	10h30 à 12h30	Christine Steiner (Club Vosgien)
Le patrimoine d'Alsace - un patrimoine riche et varié, découvrez les lieux, les monuments, les traditions, les coutumes de la Haute Bruche.	28 juillet	10h30 à 12h30	10h30 à 12h30	Christine Steiner (Club Vosgien)
Le patrimoine d'Alsace - un patrimoine riche et varié, découvrez les lieux, les monuments, les traditions, les coutumes de la Haute Bruche.	29 juillet	10h30 à 12h30	10h30 à 12h30	Christine Steiner (Club Vosgien)
Le patrimoine d'Alsace - un patrimoine riche et varié, découvrez les lieux, les monuments, les traditions, les coutumes de la Haute Bruche.	30 juillet	10h30 à 12h30	10h30 à 12h30	Christine Steiner (Club Vosgien)
Le patrimoine d'Alsace - un patrimoine riche et varié, découvrez les lieux, les monuments, les traditions, les coutumes de la Haute Bruche.	31 juillet	10h30 à 12h30	10h30 à 12h30	Christine Steiner (Club Vosgien)
Le patrimoine d'Alsace - un patrimoine riche et varié, découvrez les lieux, les monuments, les traditions, les coutumes de la Haute Bruche.	1 août	10h30 à 12h30	10h30 à 12h30	Christine Steiner (Club Vosgien)
Le patrimoine d'Alsace - un patrimoine riche et varié, découvrez les lieux, les monuments, les traditions, les coutumes de la Haute Bruche.	2 août	10h30 à 12h30	10h30 à 12h30	Christine Steiner (Club Vosgien)
Le patrimoine d'Alsace - un patrimoine riche et varié, découvrez les lieux, les monuments, les traditions, les coutumes de la Haute Bruche.	3 août	10h30 à 12h30	10h30 à 12h30	Christine Steiner (Club Vosgien)

<b>Les constellations</b> : un monde merveilleux, pour beaucoup mystérieux - les étoiles. Observations et découvertes des instruments.	4 août	20h30 : 2 rue des Champs à Russ (1ère rue à gauche en venant de la voie rapide) - 22h30 fin	Par mauvais temps, soirée diapositives à la Salle des Fêtes de Wackenbach	Henri Hierholz
<b>Sur les traces du Pasteur Oberlin</b> : Fouday. Col de la Perheux Belmont, retour sur Waldersbach, visite du musée Oberlin, retour sur Fouday.	8 août	10h maison du Temps Libre à Fouday - 1 journée	Randonnée assez facile	M. Holderbach



# Sentiers plaisir 2023

**670 km**

en chemins de  
traverse  
(Rennes - Nîmes)

**1500**  
curieux





# Histoires de Bruche

**Une certaine idée de l'hospitalité  
où des récits tissent des liens entre les gens & les lieux**

<https://bit.ly/HistoiresdeBruche>





Un réseau accueillant et rafraichissant



# L'accueil est dans notre nature !

## Offrir de l'eau, tout un symbole !



### Un sticker avec un QR code pour les gourdes



### Un réseau de points d'eau géolocalisés

**Vous êtes habitant, commerçant, hôte, entreprise...**

Rejoignez un réseau accueillant et rafraichissant, en acceptant de **remplir la gourde** des promeneurs et cyclistes de passage !



valleedelabruche.fr

Alsace France



MASSIF DES VOSGES

Office de tourisme de la vallée de la Bruche  
114 Grand'Rue, 67130 Schirmeck  
03 88 47 18 51 - tourisme@valleedelabruche.fr



## Dans la nature, les meilleurs déchets sont ceux que l'on ne produit pas !

# 2023

Accueillir, notre



de métier

## 2

bureaux  
d'accueil

## 6,5

ETP

## 308

jours d'ouverture

## 18

jours de promotion



## 9 040

visiteurs

## 1 710

clients boutique

## 25 €

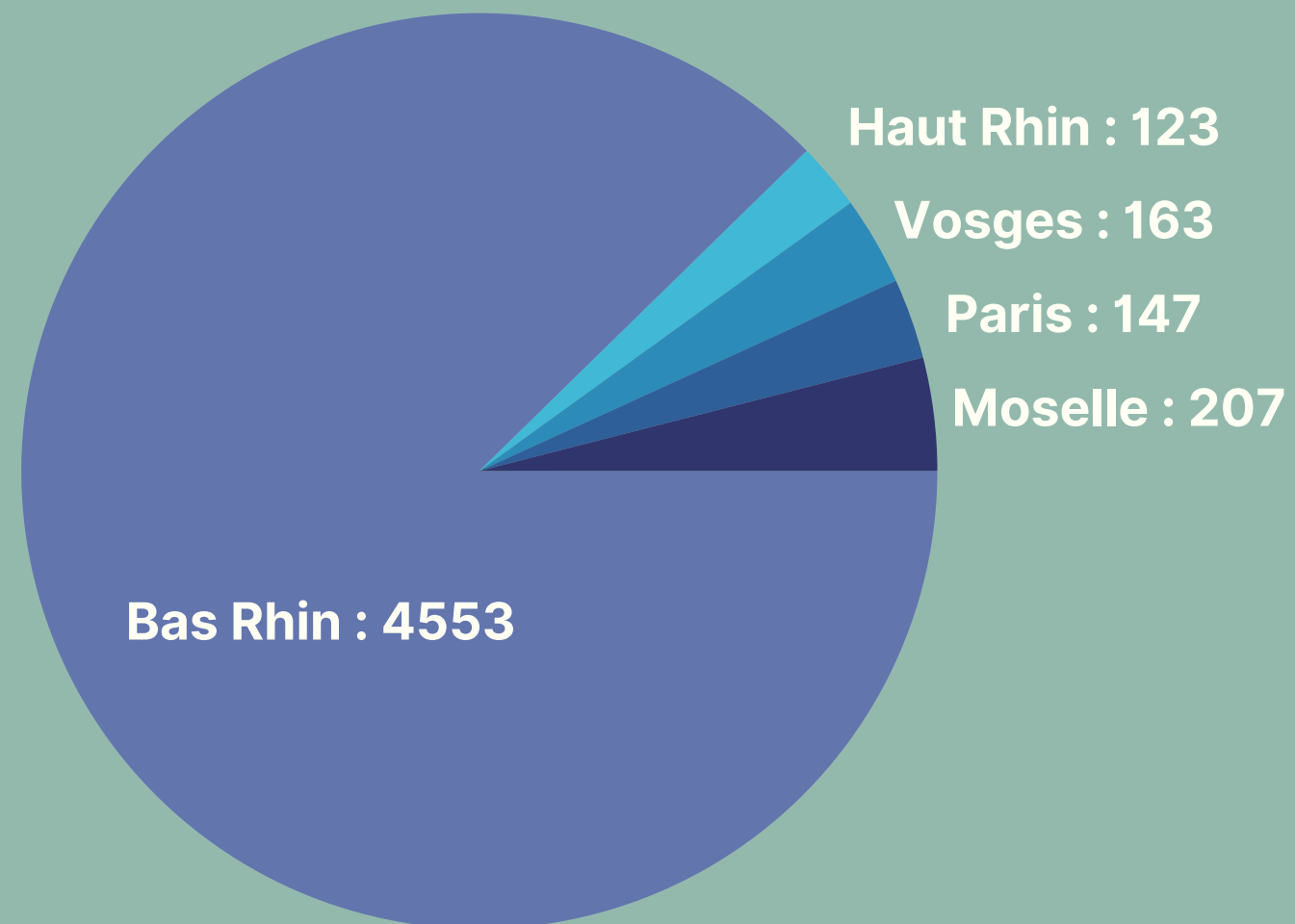
panier moyen



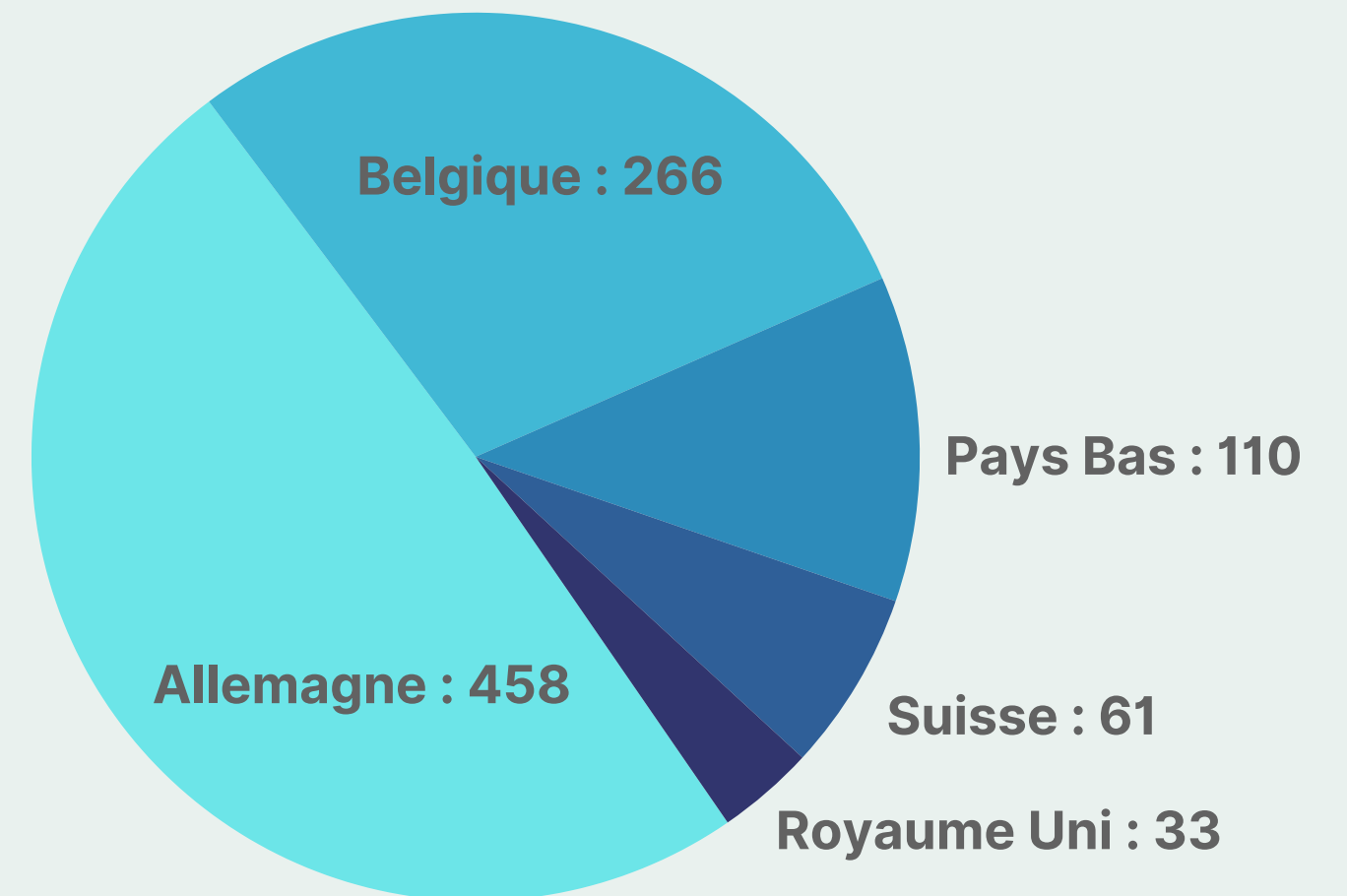
# 2023

## Origine des visiteurs

**France**  
Top 5 départements



**Etranger**  
Top 5 pays



# 2023

Accueillir, notre



de métier

De l'eau à  
disposition des  
visiteurs et de  
leur meilleur ami

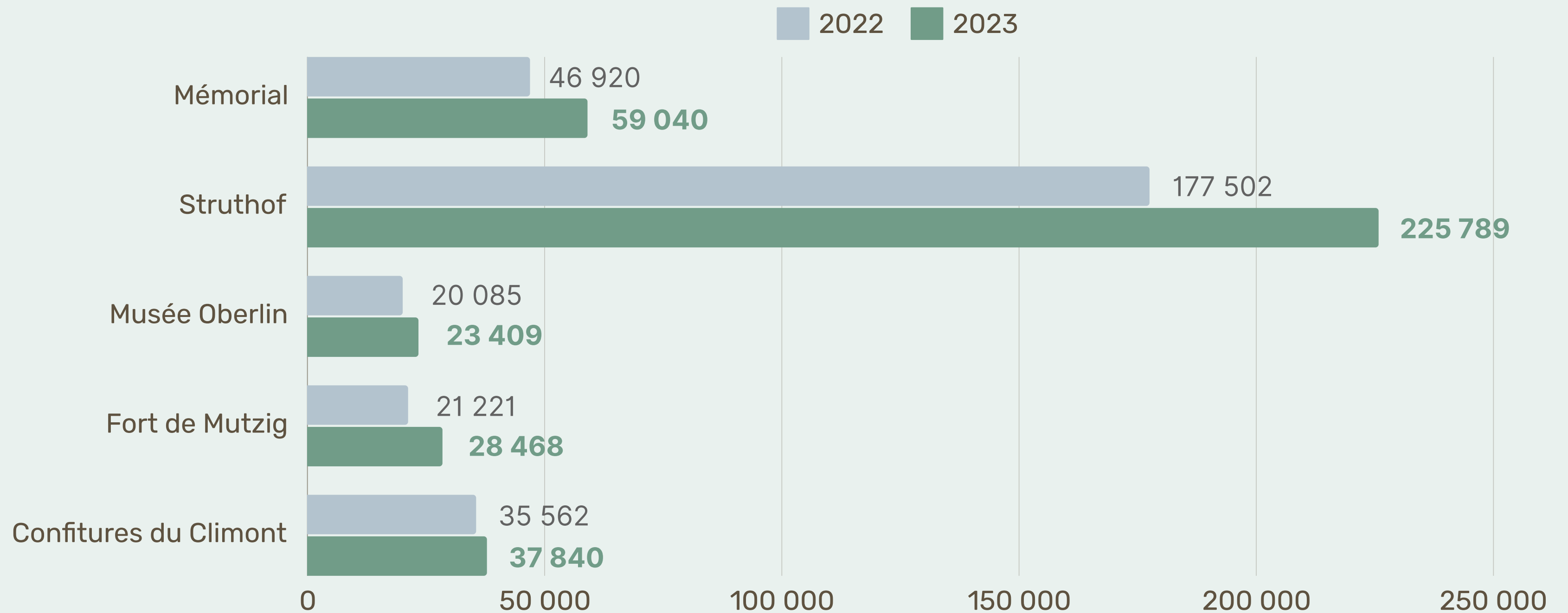
WiFi gratuit

Des documentations  
en libre service sur la  
terrasse d'été de  
l'office de tourisme

Recharge de batterie



# Observatoire : sites touristiques

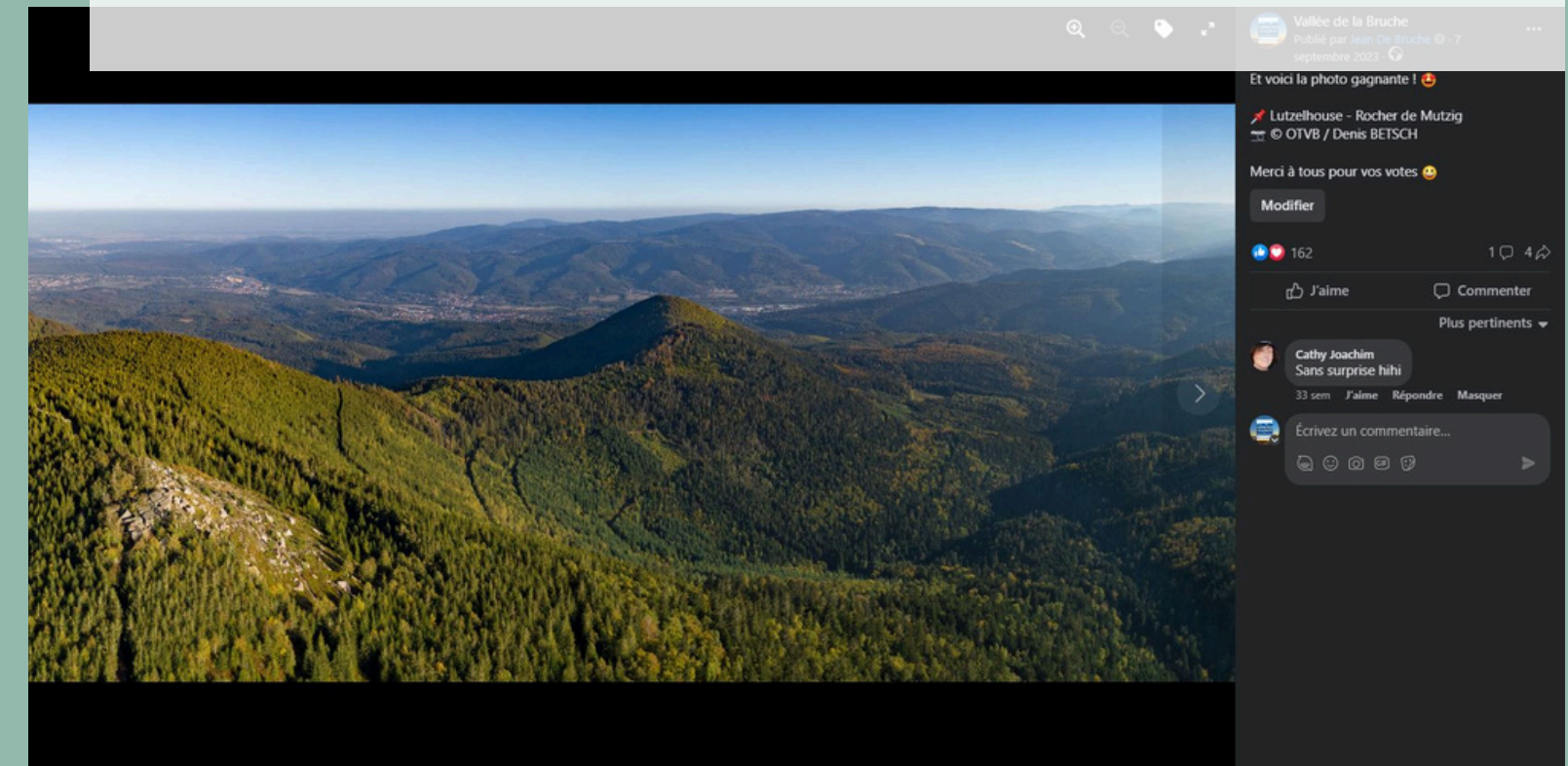
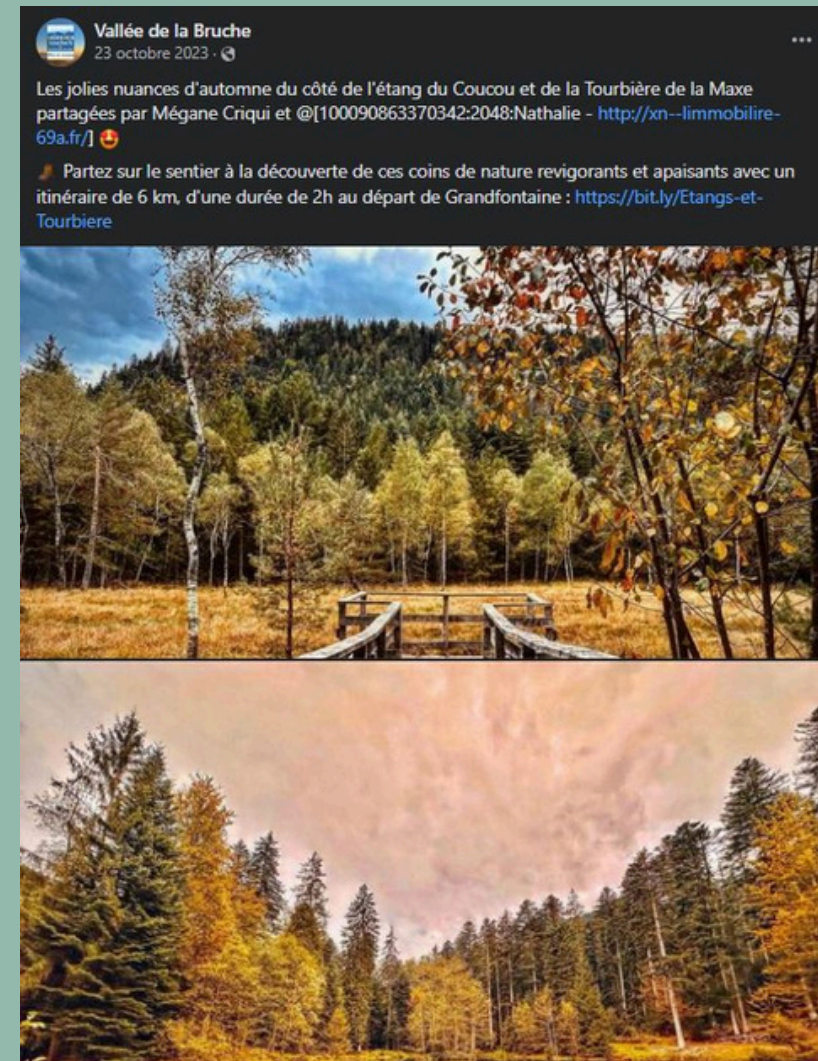


# 2023 Réseaux sociaux



**15 800**  
followers

**+ 2 000 en 2023**



**650**  
publications

**23 000**  
réactions

**335 000**  
vues

# Famille

Contribution à ...

Itinéraire du Sõtré, Ranrupt

Itinéraire écotouristique de la Climontaie

# 2023



# 2024

3 balades ludiques Randoland

Chasse au trésor de Noël



# Diana



Conseillère en séjour  
Comptabilité - RH  
Taxe de séjour

# Boutique

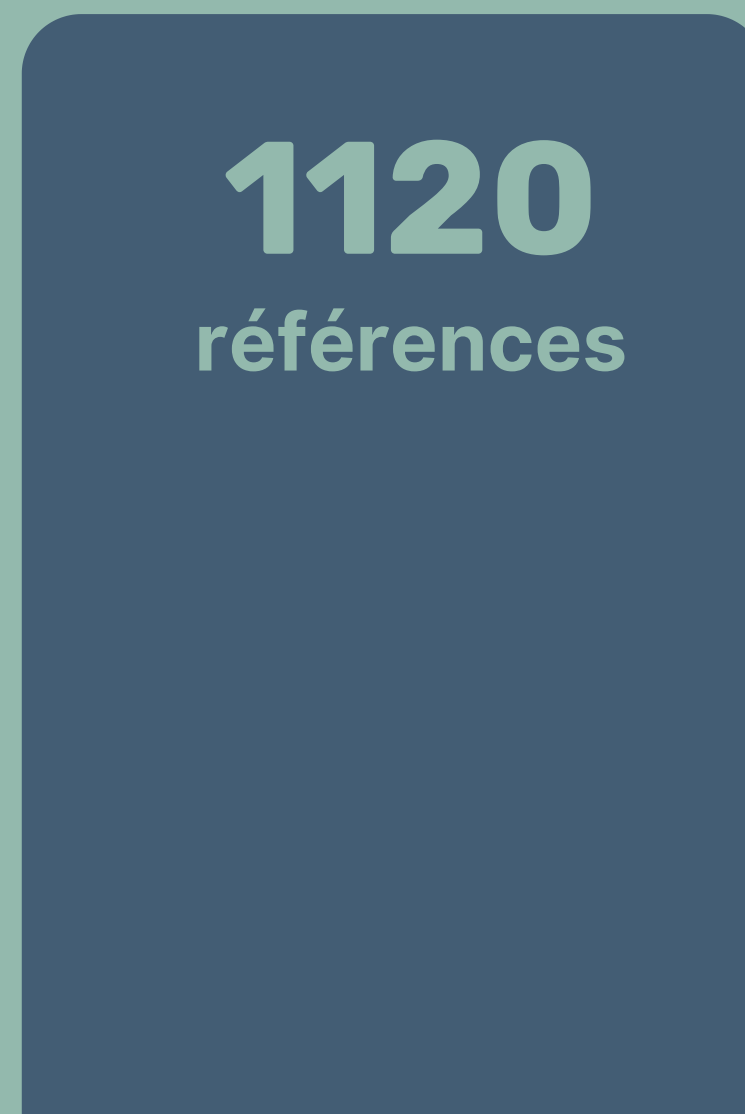
Une clientèle fidèle



2021



2022



2023

Plus de 1 visiteur sur 2 est un acheteur



Produits locaux,  
de qualité,  
à forte identité  
Alsace ou  
Massif des Vosges


25 €

panier moyen

# Commercialisation

Ventes de produits touristiques

hors articles boutique



+39 % > à la médiane des OT des territoires de moins de 50 000 habitants

## 2023

### Top 5 de produits

Croq'vélo menu terroir

Vel'ness Julien

Vel'ness Cheneaudière

Croq'vélo menu saveurs

Rouler Goûter



# Taxe de séjour 2023

**2022**

**155**  
hébergements

**2686**  
lits

**202 530**  
nuitées

**2023**

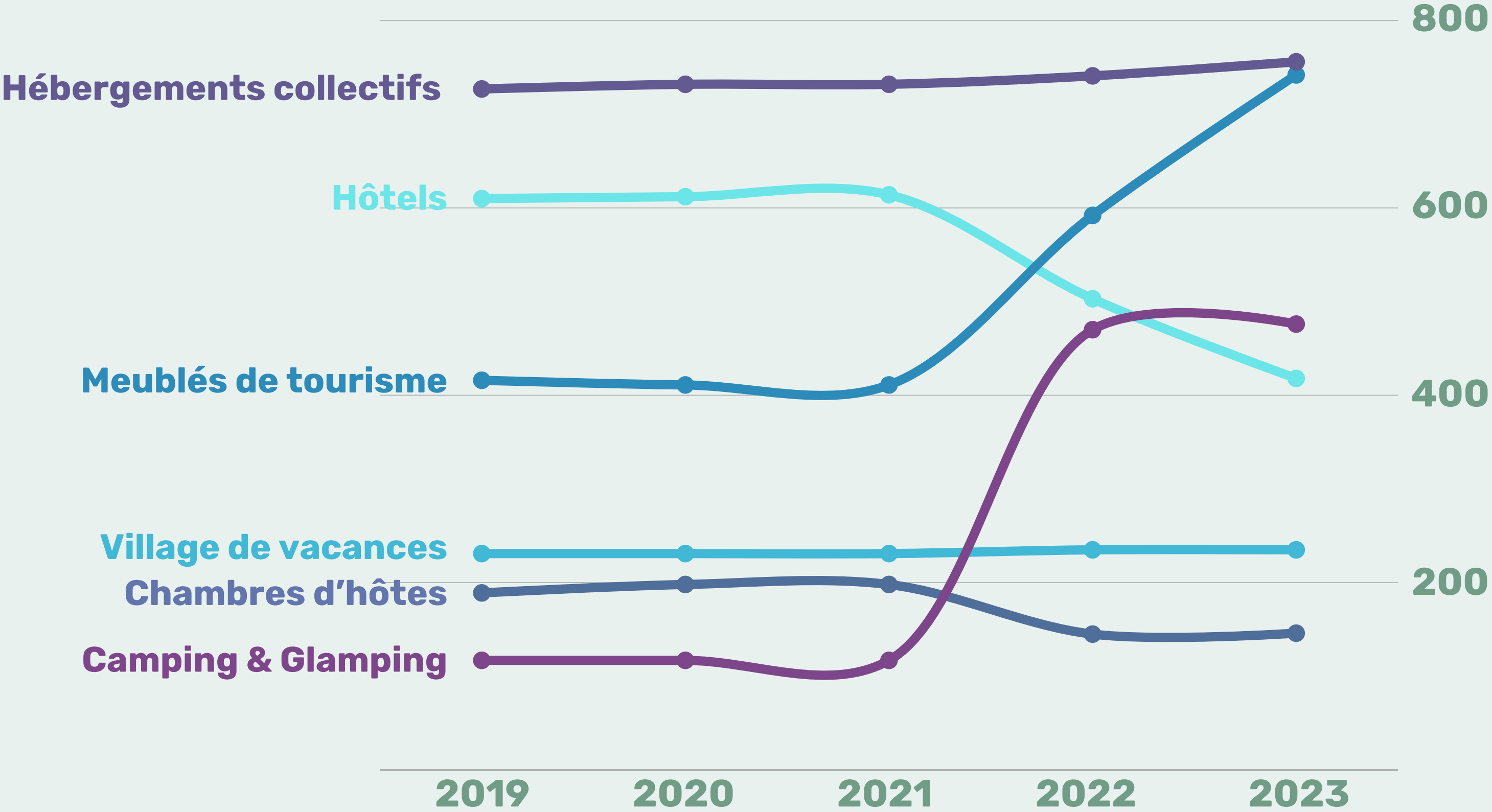
**184**  
hébergements

**2784**  
lits

**+213 530**  
nuitées



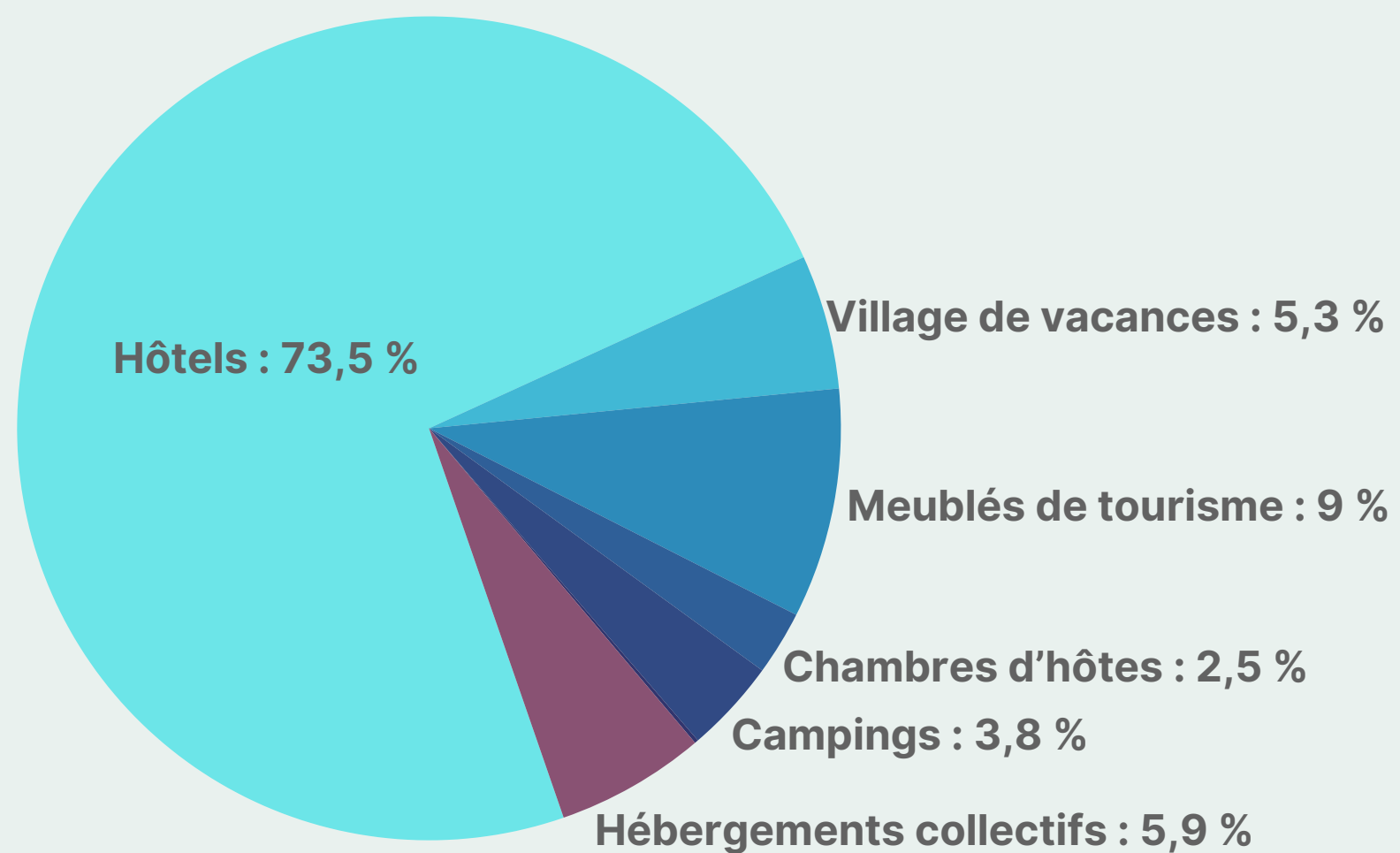
# Evolution du nombre de lits par catégorie d'hébergement



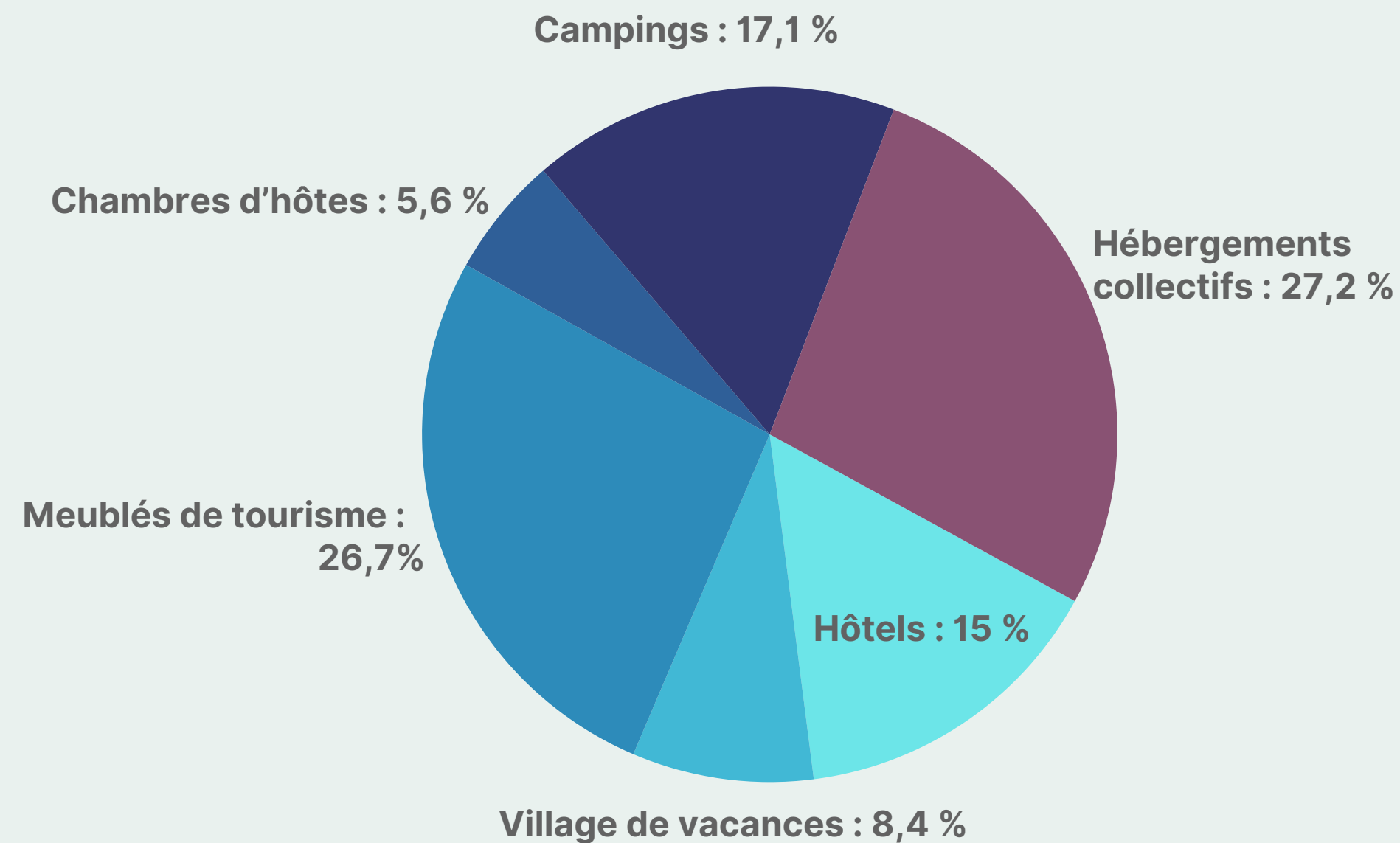
# Taxe de séjour 2023

Répartitions par catégorie d'hébergement

## Montants déclarés



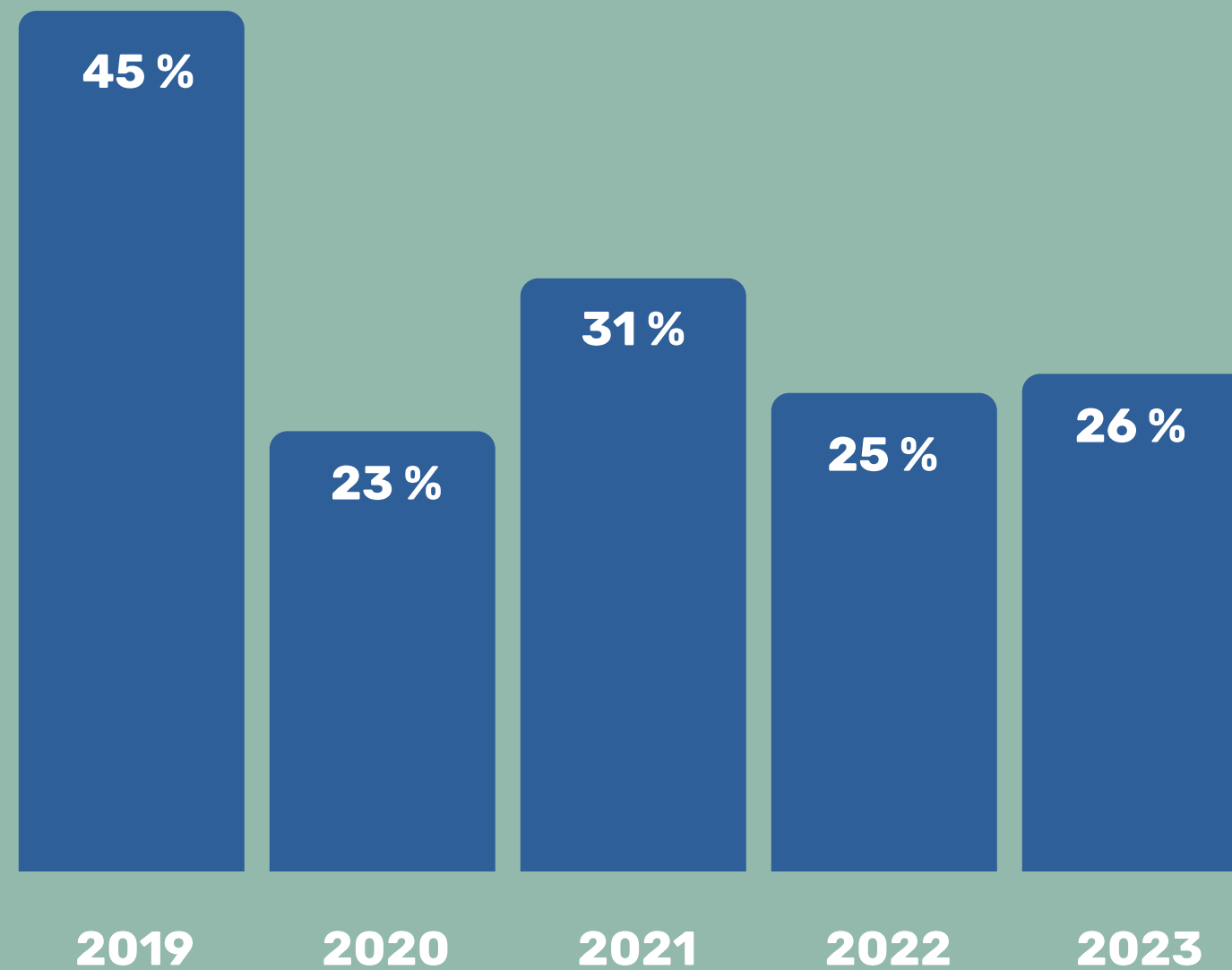
## Nombre de lits



# Données PILOT

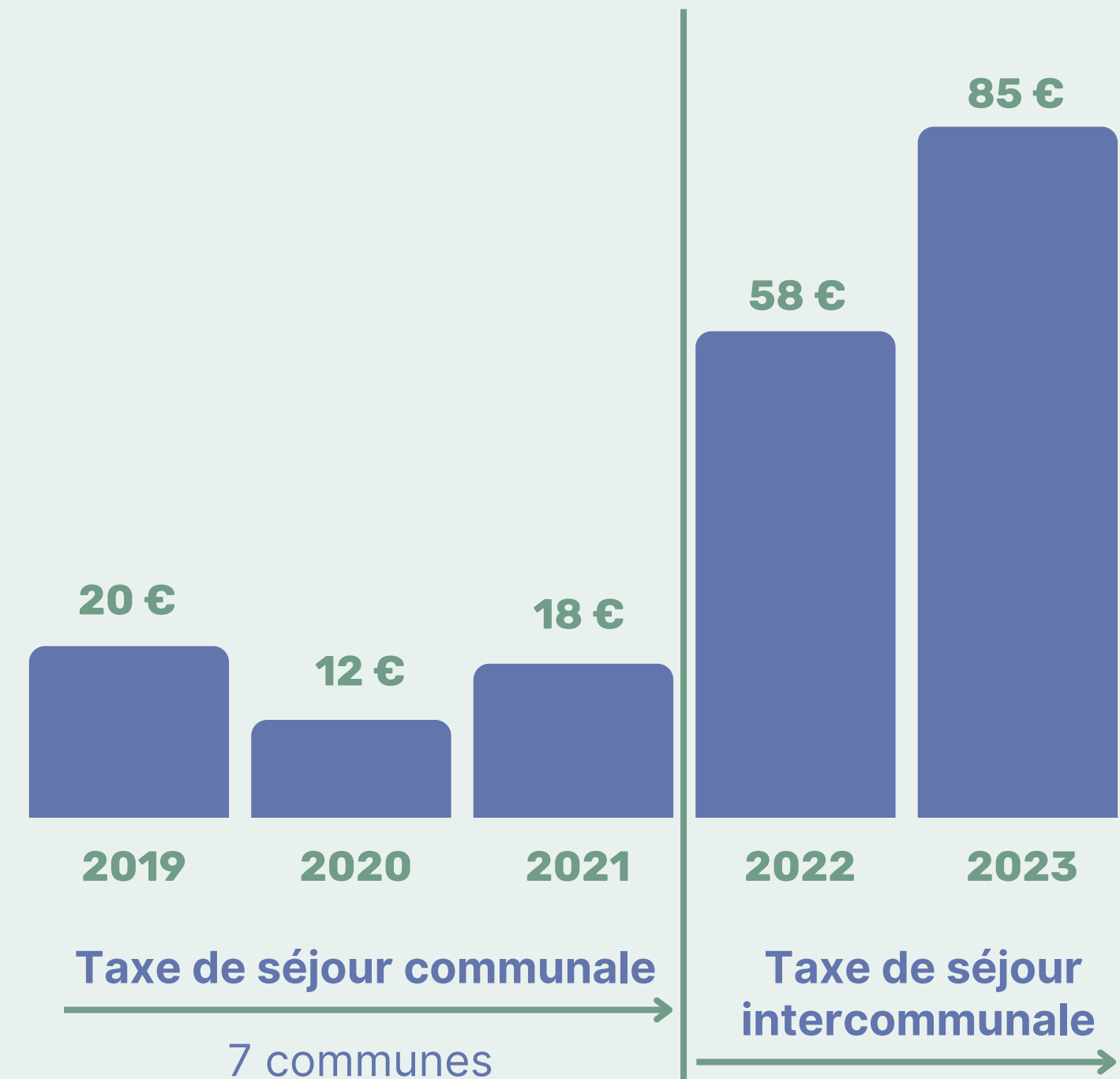
Observatoire socioéconomique

## Taux d'occupation de lits marchands



## Productivité fiscale de lits marchands

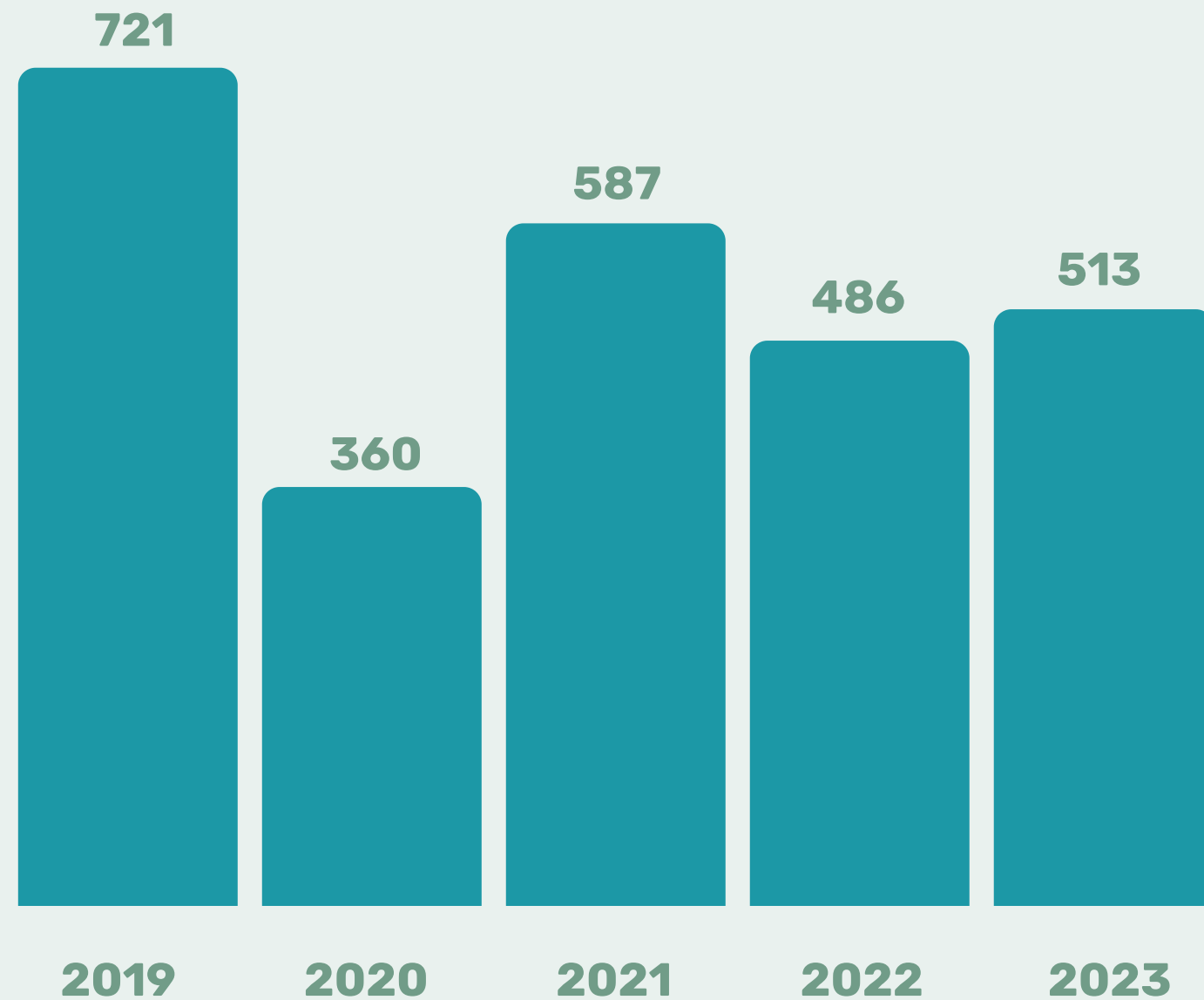
Taxe de séjour par lit marchand



# Données PiLOT

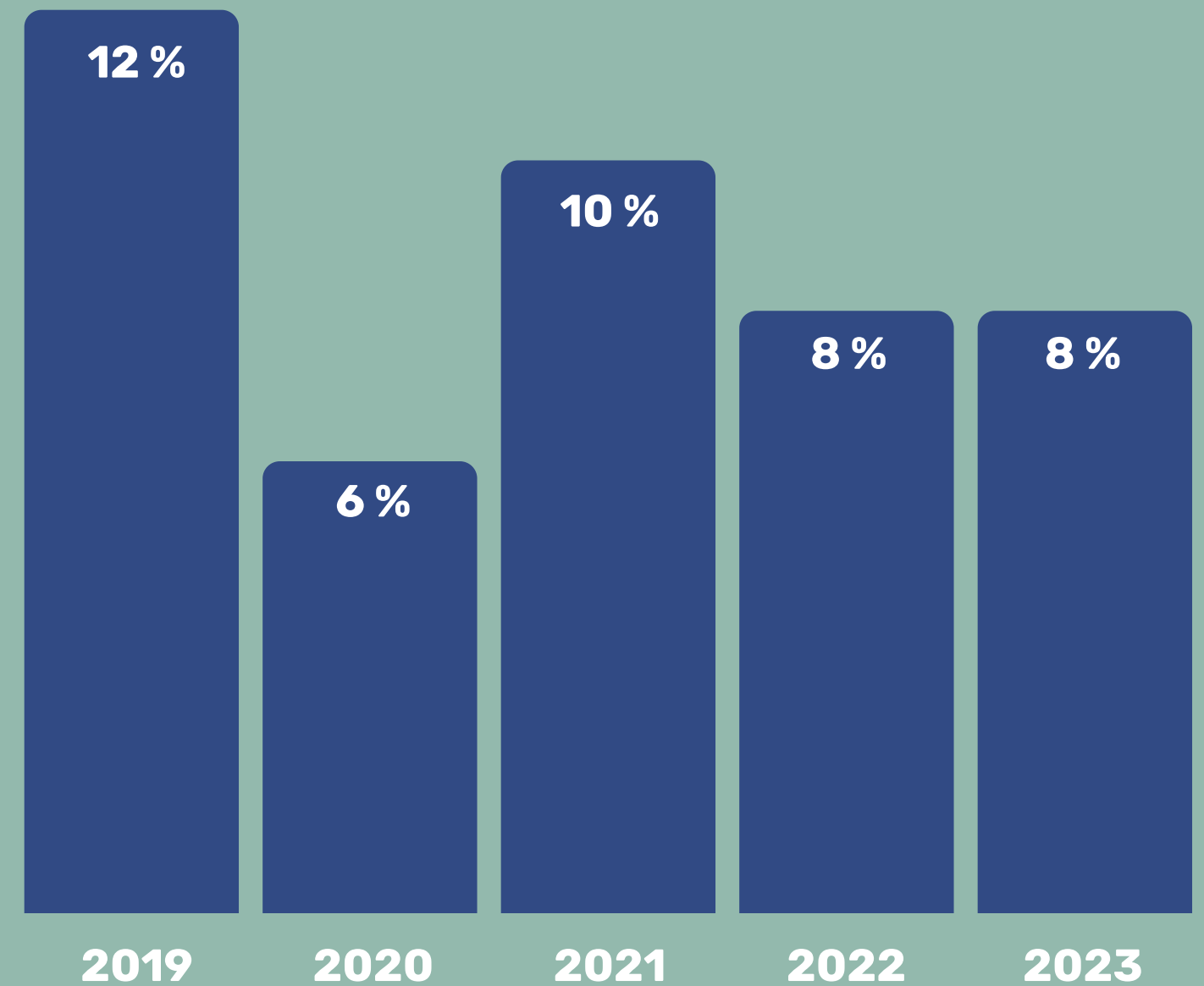
Observatoire socioéconomique

## Nombre d'emplois liés aux hébergements touristiques



**1=2 : un emploi touristique direct génère un emploi induit**

## Les emplois liés aux hébergements touristiques par rapport aux emplois de la vallée de la Bruche



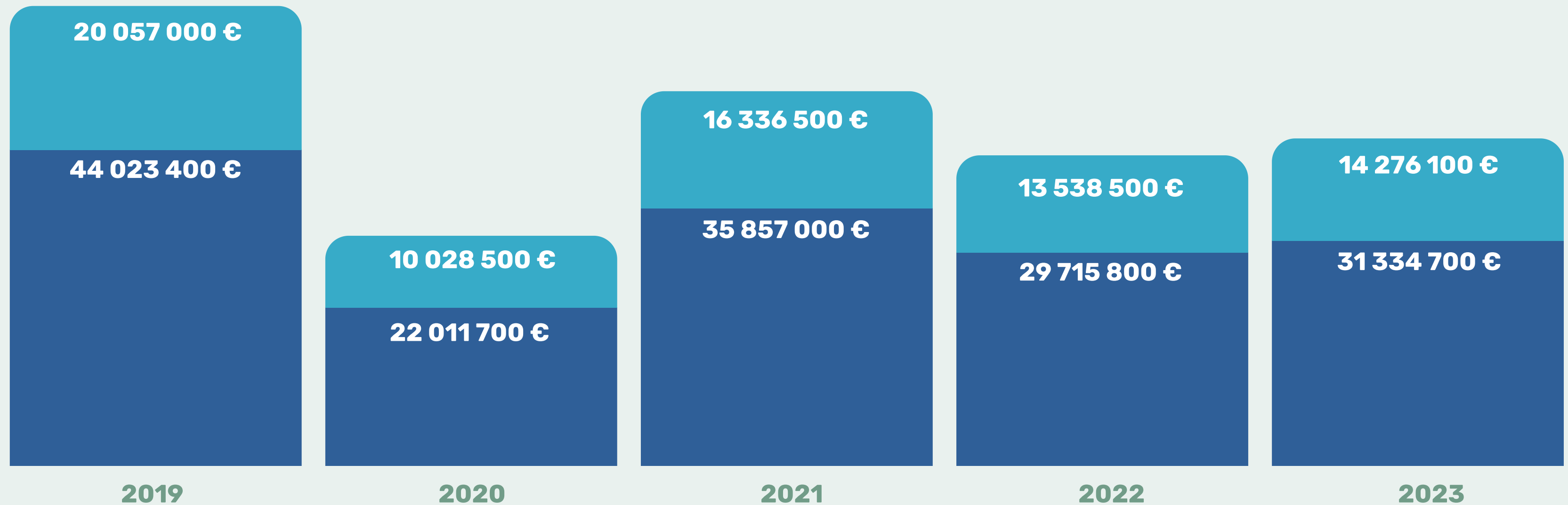
# Données PILOT

Observatoire socioéconomique

## Vallée de la Bruche

### Estimation du poids économique du tourisme

■ Clientèles hébergées ■ Excursions



\*Pour mémoire : 66 % clientèle hébergée - 34 % excursionnistes (données issues de la Stratégie touristique 2018)

# Simone



Conseillère en séjour  
Promotion  
Relations presse



# Guide des hébergements, bonnes tables & terroir

Version numérique principalement

Impression à la demande & pour la promotion

Adhérents en Pack PRO = sans surcoût





# Une innovation : des cartes à QR-codes



L'accueil est dans notre nature

Vallée de la Bruche | Bruche Tal | Bruche Valley

## Hébergement, gastronomie & produits du terroir

Unterkünfte und Gastronomie  
Accommodation and eating out



Vélo | Gourmand | Culture | Spa | Aventure | Rencontres

valleedela-bruche.fr | Alsace France | ANISSE DES ROSES



10 journées à la carte

Vivez l'instant!

Vallée de la Bruche | Bruche Tal | Bruche Valley


## Moments choisis...

Wohlfühl Momente | Feel good moments



Vélo | Gourmand | Culture | Spa | Aventure | Rencontres

valleedela-bruche.fr | Alsace France | ANISSE DES ROSES




L'accueil est dans notre nature

Vallée de la Bruche | Bruche Tal | Bruche Valley

## Les incontournables

Die Highlights | Must sees



Vélo | Gourmand | Culture | Spa | Aventure | Rencontres

valleedela-bruche.fr | Alsace France | ANISSE DES ROSES



Vivez l'aventure!

Vallée de la Bruche | Bruche Tal | Bruche Valley

## À pied, à vélo, à votre rythme

Auf die sanfte Tour | Soft adventures



Vélo | Gourmand | Culture | Spa | Aventure | Rencontres

valleedela-bruche.fr | Alsace France | ANISSE DES ROSES



L'accueil est dans notre nature

Vallée de la Bruche | Bruche Tal | Bruche Valley

## À pied, à vélo, tout en douceur

Zu Fuß, mit Rad, Hauptsache langsam  
Hiking or cycling, just take it slow



Vélo | Gourmand | Culture | Spa | Aventure | Rencontres

valleedela-bruche.fr | Alsace France | ANISSE DES ROSES

L'office de tourisme de la vallée de la Bruche vous souhaite la bienvenue.

D - Das Tourismus Büro Bruche Tal heißt Sie herzlich willkommen.  
E - The Tourist Information Centre is pleased to welcome you in the Bruche Valley.

Scannez et trouvez le séjour qui vous ressemble!

D - Scannen Sie den Code und finden Sie den Urlaub, der zu Ihnen passt!  
E - Scan the code and find the perfect place for your holiday!



↑ Brochure



↑ Offres en ligne

Office de tourisme de la vallée de la Bruche  
valleedelabruche.fr | +(33) 3 88 47 18 51  
114 Grand Rue | F - 67130 Schirmeck

L'office de tourisme de la vallée de la Bruche vous invite à la déconnexion.

D - Das Tourismus Büro lädt zum Entspannen ein.  
E - The Tourist Information Centre has found some ways to relax.

Des moments pour soi, à partager ou à offrir et à vivre intensément!

D - Kleine Auszeiten für sich selbst oder zum verschenken.  
E - Short day breaks for yourself or with friends.

Scannez et lâchez prise!

D - Scannen Sie den Code und lassen Sie los!  
E - Scan the code, unwind & let go!



↑ Brochure



↑ Offres en ligne

Office de tourisme de la vallée de la Bruche  
reservation.valleedelabruche.fr | +(33) 3 88 47 18 51  
114 Grand Rue | F - 67130 Schirmeck

L'office de tourisme de la vallée de la Bruche vous partage ce qui nous rend différents.

D - Das Tourismus Büro zeigt Ihnen was das Bruche Tal so besonders macht.  
E - The Tourist Information Centre shows you what makes us unique.

Nature culture et bien plus encore...

D - Natur, Kultur... Orte die bewegen.  
E - Nature, culture... the places you don't want to miss.

Scannez et soyez curieux.

D - Scannen Sie den Code und seien Sie neugierig.  
E - Scan the code and stay curious.



↑ Carte touristique



↑ Les lieux intéressants

Office de tourisme de la vallée de la Bruche  
reservation.valleedelabruche.fr | +(33) 3 88 47 18 51  
114 Grand Rue | F - 67130 Schirmeck

L'office de tourisme de la vallée de la Bruche vous offre un grand bol d'air.

D - Das Tourismus Büro informiert Sie über Neuigkeiten rund um das Bruche Tal.  
E - The Tourist Information Centre brings a breath of fresh air.

Scannez et découvrez tous nos itinéraires rando et cyclo et nos offres de location...

D - Scannen Sie den Code und entdecken Sie unsere Rad- und Wandertouren, Fahrradverleiheangebote und mehr...  
E - Scan the code and find exciting hiking and cycling tours, Ebike rental and more...



↑ rando-bruche.fr



↑ Brochure

Office de tourisme de la vallée de la Bruche  
reservation.valleedelabruche.fr | +(33) 3 88 47 18 51  
114 Grand Rue | F - 67130 Schirmeck

L'office de tourisme de la vallée de la Bruche vous présente ses nouveautés 2024.

D - Das Tourismus Büro informiert Sie über Neuigkeiten rund um das Bruche Tal.  
E - The Tourist Information Centre presents the latest news in 2024.

Scannez et découvrez notre dossier de presse et tous nos itinéraires rando et cyclo, nos offres de location...

D - Scannen Sie den Code und erfahren alles über sanfte Mobilität im Urlaub.  
E - Scan the code and learn more about sustainable ways of exploring the Bruche Valley.



↑ Dossier de presse



↑ rando-bruche.fr

Office de tourisme de la vallée de la Bruche  
reservation.valleedelabruche.fr | +(33) 3 88 47 18 51  
114 Grand Rue | F - 67130 Schirmeck

# Carte d'hôte

**Un service direct aux clients pour fidéliser**

**Faire de tous les acteurs du tourisme des ambassadeurs**

**Des options techniques simples & peu coûteuses**



CARTE  
D'HÔTE

valleedela  
bruche.fr rando-  
bruche.fr

carte pro  
tourisme

Vallée de la Bruche

**20 sites & offres**

**Objectif : plus de services aux clients**

# Promotion

Des salons spécialisés  
Une clientèle de proximité

# 2023

**Josy Tourisme Salon du Voyage Molsheim**  
15 au 16 janvier 2023

**Wander- und Radmesse Stuttgart**  
14 au 16 janvier 2023

**ADFC Fahrradmesse Francfort**  
19 mars 2023

**Expo vélo à Strasbourg**  
23 au 24 septembre 2023

**Salon Marché alsacien Saint Mandrier**  
09 au 12 novembre 2023

**Salon de la gourmandise Epinal**  
17 au 19 novembre 2023

**Salon France Montagne Paris**  
17 au 19 novembre 2023

**Marché alsacien Saint Jean Cap Ferrat & Cavalaire (représentation uniquement)**  
29 septembre & 20 au 22 octobre 2023



# Promotion

Des salons spécialisés  
Une clientèle de proximité



# 2024

**Salon Josy Tourisme**  
13 au 14 janvier 2024

**Salon rando-Vélo CMT Stuttgart**  
13 au 15 janvier 2024

**Salon tendance nature Reims**  
22 au 24 mars 2024

**Salons vélo Bonn & Francfort**  
17 & 24 mars 2024

**Salon Journal de la vallée**  
5 mai 2024

**Salon expo Vélo Strasbourg**  
21 au 22 septembre 2024

**Festival International de Géographie de Saint Dié**  
4 au 6 octobre 2024

**Salon FAP Saint Mandrier**  
9 au 12 novembre 2024

# Presse & radio

## Des partenariats réguliers



### Hel'eau la Bruche !

#### Un réseau accueillant et rafraichissant



##### LE SAVIEZ-VOUS ?

**25 MILLIONS DE BOUTEILLES EN PLASTIQUE À USAGE UNIQUE SONT UTILISÉES CHAQUE JOUR EN FRANCE.**

Si, à domicile, le recyclage est désormais entré dans les habitudes et les circuits de collecte bien organisés, les déchets les plus impactants pour notre environnement sont ceux que l'on produit hors de chez soi. En témoignent les traces laissées, ici et là, dans la nature qui, au-delà de la pollution visuelle, sont loin d'être sans conséquences pour l'Homme, les espèces animales et végétales. Dans ce contexte, les « meilleurs déchets » sont ceux que l'on ne génère pas.

Alors, à l'heure où les points d'eau se raréfient et où l'approvisionnement en eau potable aux fontaines publiques devient aléatoire en été, la quête hors de chez soi de cette précieuse ressource qu'est l'eau, peut s'avérer compliquée ou impactante.

Tandis que les températures grimpent en été, la vallée de la Bruche, terre de randonneurs et de cyclotouristes, s'interroge quant à la manière de répondre à ce besoin vital.

Face à ce constat, l'office de tourisme lance pour l'été 2024, l'initiative Hel'eau la Bruche

Bien au-delà de la seule législation qui prévoit que « Les établissements recevant du public (ERP) ont l'obligation de fournir au minimum un point d'accès à l'eau potable gratuit, utilisable par tous et facilement identifiable », le but est

d'offrir aux passants, randonneurs, cyclistes... la possibilité de se réapprovisionner en eau en adoptant des contenants réutilisables. La vallée de la Bruche est riche de cours d'eau, de ruisseaux et de sources de montagne ; ils apportent une eau de bonne qualité. Il reste à faire en sorte que les visiteurs, randonneurs, promeneurs puissent profiter de cette ressource précieuse et aient l'opportunité de remplir gratuitement leur gourde.

A l'image de notre devise « L'accueil est dans notre nature », le premier geste d'hospitalité n'est-il pas celui d'offrir de l'eau au visiteur de passage ?

Un appel est donc lancé à tous... commerçants, restaurateurs, prestataires d'hébergement, sites de visite, communes, associations, entreprises et habitants, à rejoindre le réseau « Hel'eau La Bruche ».

L'objectif est de créer d'Urmatt à Soëles, à l'échelle de la vallée de la Bruche, un réseau de points d'eau géolocalisés où les visiteurs ont la possibilité de remplir gratuitement leurs gourdes aux heures d'ouverture des lieux publics ou, selon disponibilité, auprès des habitants, créant ainsi une « chaîne de l'eau » de la Bruche.

Un sticker avec un QR code pour les gourdes qui permet de connaître les points d'eau par géolocalisation, d'une part, et un autocollant sur les boîtes aux lettres pour se signaler, d'autre part, permettront aux deux parties de se retrouver et se reconnaître.

A tous ceux que cette idée séduit, l'office de

tourisme propose de rejoindre la « communauté des offreurs d'eau de la Bruche. Rejoignez le réseau et inscrivez-vous en téléchargeant la charte du partenaire Hel'eau la Bruche : <https://bit.ly/HABITANT-HELEAU>

ou en flashant le QR Code



et retournant cette dernière complétée à l'office de tourisme de la vallée de la Bruche

(charte également disponible au format papier lors de votre passage à l'office)

\*Pour mémoire : coût moyen de remplissage d'une gourde : 0.03 centimes d'euro le litre.

A nous de jouer !

## En fonction des actualités



### Radio Coyroye de la Bruche

5

interventions par an



### Azur FM

3

interventions par an



### France Bleu

3

interventions par an

# Presse

Etre présent pour ne pas être oublié

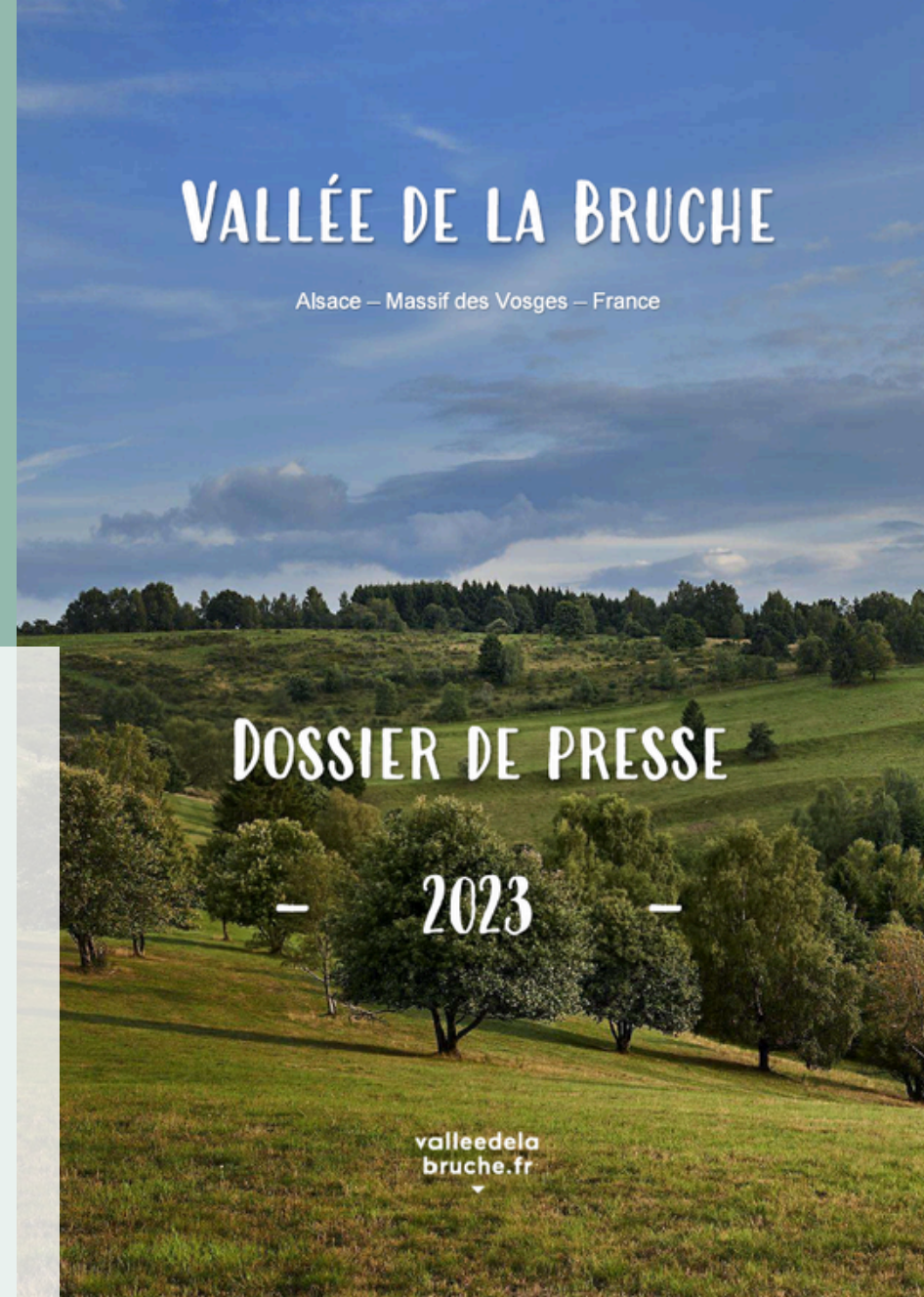
# 2023

Dossier de presse

Workshop presse

Accueils de presse & bloggeurs

Avec ADN, ADT, ART GE, Massif des Vosges



# On dit de nous

Produit DU TERROIR

## Les knacks

de Michel Streckdenfinger, à La Broque (67)

C'est tout un art de réussir cette saucisse croquante à la farce fine. Michel Streckdenfinger est un artisan en la matière. Rencontre.



Un mouvement sec, comme s'il lançait une balle contre un mur. Michel Streckdenfinger prend le geste étrange pour l'observer avant de la saucisse et la rejette dans la mûlle fraîchement hachée par le cutter mécanique. Plusieurs fois, il répète le geste étrange pour l'observer avant jusqu'à ce qu'il sauge, à la main et à l'œil. « C'est pour chasser les bulles », explique Michel Streckdenfinger. La bulle est l'ennemi de la knack, et l'air oxydés et, au lieu d'être d'une teinte rose pâle, la chair de la saucisse devient grisâtre. Et ce n'est pas beau », insiste l'artisan.



Michel Streckdenfinger, à 64 ans, a appris à fabriquer des knacks à 14 ans avec son père.

De Fouday à Niedermorschwihr, des paysages vosgiens aux vignes du pays de Colmar, le voyage est parsemé de gourmandises dont on ne se lasse pas.

## 48 H EN ALSACE

Alsace est un continent et la vallée de la Bruche un pays, s'étendant de la Lorraine aux portes des Vosges. Le voyage peut commencer à Mutzig, au rocher culminant à 1 010 mètres ou dans le village qui a donné son nom à une célèbre brasserie aujourd'hui disparue. Les plaisirs Christophe Felder et Camille Lescq ont pris la relève de la notoriété de Mutzig avec leurs gâteaux divins. Le jeudi, c'est jour de kouglouf, date de visite recommandée, pour le goûter et le comparer à celui de René Vanoverschelde, à la boulangerie du Chambard (voir notre reportage en pages suivantes).



Eric Biltzer produit un miel précieux IGP d'Alsace.

Abelles qu'il fait transhummer pendant toute la saison d'une forêt de sapins à une paire en fleurs, d'un bois de tilleuls à un champ de coza ou de tournesol. De ses ruches étonnantes, il tire des miels aux parfums francs ou floraux selon la nature de la fleur que l'abeille a butinée, tous labellisés IGP d'Alsace. Son miel agrémenté de fruits secs est un nectar démoniaque. À Fouday, pause chœcroetz Un village charmant sans excès de typicité alsacienne est devenu la capitale de la vallée de la Bruche grâce à Gérard Goetz, un personnage attachant, un chef de grand talent et un aubergiste dans l'âme. Son père tenait un restaurant routier à Fouday, Gérard l'a transformé au fil des ans, avec Marlene, son épouse, en un lieu unique, un havre de convivialité et de gourmandises sans borne. Le monde entier ou presque vient Chez Julien, à Fouday, pour goûter la choucroute de Gérard. Le petit déjeuner y est pantagruelique : broches (dont un merveilleux kouglouf), viennoiseries (maisons), charcuteries, miels, fromages, yaourts fermiers... Sur la route du Champ du Feu, une station magique pour skier en hiver, la ferme-auberge du Promont mérite le détour. Ici, tout respire la sincérité, et les gâteaux plats sont cuisinés avec les produits

50 Cuisine Alsace

Le magazine de l'art de vivre en région. **ESPRIT d'ici**. Nature • Cuisine • Musées • Architecture • Loisirs • Environnement.

- LA CORRÈZE, EL DORADO DES ALPAGAS
- LA NORMANDIE DES IMPRESSIONNISTES
- UNE TABLE DE PÂQUES TOUT EN DOUCEUR

Le printemps nous invite au potager. Haricot, fève, pois... Les légumineuses régaleront les jardiniers.

LA TABLE d'ici

### La ferme-auberge du Promont

Offrez-vous une pause régalade dans un petit coin de nature préservée, à Ranrupt, dans le Bas-Rhin. Avec les produits de sa ferme, Corinne concocte une cuisine goûteuse qui ravit les randonneurs affamés.

Amorcer les bouts du monde, ces lieux qui apparaissent fortuitement au détour d'un minuscule chemin ? Si le hasard ajoute au plaisir de la découverte, certains itinéraires réguliers d'été peuvent procurer le même enthousiasme. Ainsi du Croc'Vélo, un dispositif mis en place par l'office de tourisme de la Vallée de la Bruche qui inclut une location de vélos à assistance électrique et un repas dans l'une des quatre fermes-auberges du secteur. Au départ de Schmeck, en pédale, on découvre et l'on s'offre une sieste devant un splendide panorama avant de se remettre en selle. Nous voilà serpentant entre prairies et forêts, avant d'apercevoir la ferme-auberge du Promont. Corinne

aussi délicieux qu'originels ! Il faut se figurer un munster frais, fabriqué le jour même, légèrement sucré et additionné de crème et de kirsch. Mais avant cela, on sirotera un kir au sirop d'aspérule (une fleur blanche qui s'épanouit en juin dans la vallée), puis on passe au plat de résistance. Tourne à la viande, bœuf en sauce, rôti de veau, pommes de terre à la crème fondantes à souhait, crudité... des recettes simples qui sont sublimées par la qualité des ingrédients, selon le principe de la ferme-auberge : 70 % des ingrédients du menu proviennent de l'exploitation. Le reste, tu vas le chercher chez tes voisins !, résume Corinne. Autant de plats traditionnels et goûteux que servait déjà Colette, la maman de Corinne. Piéfiétés par des générations de randonneurs, ils se savourent face à des paysages d'exception, avec l'impression de manger chez sa grand-mère.

☑ Ferme-auberge du Promont, Ranrupt (67). Réservation obligatoire. Menu unique de 20 € à 28 €. Formule Croc'Vélo : 35 € à la journée.



### POMMES DE TERRE À LA CRÈME

PRÉP : 15 MIN. CUISSON : 20 MIN. POUR 6 PERSONNES.

- 1 kg de pommes de terre (variété délicate ou charlotte)
- 25 cl de crème entière fermière
- 3 brins de ciboulette + gros sel

- Épluchez les pommes de terre. Coupez-les en forme de grosses frites.
- Faites-les cuire pendant 20 min dans une grande casserole d'eau bouillante salée (sécant à froid).
- Sortez les pommes de terre de l'eau à l'aide d'une écumoire et disposez-les dans un plat.
- Nappez de crème et parsemez de ciboulette ciselée. Servez aussitôt.

## DOSSIER ACCUEIL & HOSPITALITÉ

### LES SENTIERS PLAISIR® : UN ACCUEIL QUI FAIT SON CHEMIN

C'est dans un contexte conjoncturel en demi-teinte qu'une idée a germé entre Vosges et Alsace il y a plus de trente ans. Faire appel aux habitants de la vallée pour redynamiser l'activité touristique et mieux accueillir. De la naissance du projet à son déploiement sur le territoire, retour sur cette initiative collective et intergénérationnelle qui fait toujours l'unanimité, tant du côté des visiteurs que des locaux.

ANNE-CATHERINE OSTERTAG / Directrice de l'office du tourisme de la communauté de communes de la Vallée de la Bruche



La ferme-auberge du Promont

Nicolas Lombard a pris les rênes de la distillerie Nussbaumer, un maître de métier de la brasserie depuis plus de 25 ans.

Jean et Pierre Dietrich, les deux frères vigneron de la ferme Achillée, à Scherwiller.

d'effervescents est singulière et conviviale.

Près de Colmar, la route du thé Avant de rejoindre Niedermorschwihr, toujours dans les vignes, faites escale dans une enclave japonaise, à Wittisheim. Les Jardins de Gala, fondés par Ariette Rohmer, sont une maison de thé, et le décor très dépayonné s'inspire des jardins à la japonaise. Un lieu très étonnant.

À Stelge, on live nos verres En baccant dans le val de Villé, de l'autre côté de la montagne, Nicolas Lombard ouvre les portes de sa distillerie pour faire découvrir ses traditionnelles eaux-de-vie. Elle a été fondée en 1947 par Joseph Nussbaumer (qui a donné son nom à l'établissement) et la méthode de fabrication des vins de fruits à partir de matières premières régionales, de la quetsche à la poire, en passant par la mirabelle ou le coing) et leur distillation n'ont pas changé.

En route vers le sud, et un autre pays de l'Alsace, d'où l'on aperçoit le château du Haut-Koenigsbourg, comme un point de repère dans le ciel. Sur les coteaux, la vigne est partout et le Rhin au loin signifie la frontière avec l'Allemagne. À Scherwiller, au domaine Achillée, les frères Pierre et Jean Dietrich cultivent la vigne et transforment le raisin de manière traditionnelle, avec beaucoup d'humour, de fantaisie et surtout de bonne humeur. Le chai est à cette image, à l'architecture décalée, lumineuse et ouverte sur un grand bar à dégustation très accueillant. Comme l'Alsace est riche en histoire, il y a de nombreux vins à découvrir. Leur gamme

Retrouvez Cuisine Achillée dans le dossier Circuit Bleu Côté Saveurs

bleu circuit Côté Saveurs

ANNE-CATHERINE OSTERTAG

idée des Sentiers Plaisir® nait en 1989 du constat que la vallée de la Bruche manque d'une réelle culture de l'accueil. Que les habitants, bien que très attachés à leur territoire n'affirment pas leur fierté d'en être et n'ont pas les ambassadeurs. La vallée désertée par l'industrie textile, perdit de son attractivité économique et aux yeux des habitants de son attrait. Dix ans, comment redonner confiance et fierté aux habitants en attendant d'une industrie providentielle qui viendrait « en sauveur » leur faire entrevoir un avenir meilleur ? Après des années de quasi-mono industrie florissante, la perspective d'une alternative fondée sur le développement d'un « tourisme vert » est vécue comme un palliatif dans un territoire en végétation « déprimé » quant à son avenir...

PRENDRE EN MAIN SON DESTIN

Une prise de conscience politique voit alors le jour et avec les premiers grands plans de décentralisation, apparaît pour la vallée, l'opportunité d'une reprise en main de son destin. Une intercommunalité de développement est créée en 1988 à travers un SIVOM dont les orientations stratégiques se fondent sur : le réemploi des friches industrielles, la reconquête des paysages abandonnés par l'agriculture et un tourisme intégré. Il n'en reste pas moins que, sans habitants dans ce projet, rien n'est possible. Renouer avec la fierté d'appartenir à cette vallée, le revendiquer et cultiver une véritable culture de l'accueil : telle est l'ambition affichée. La montagne et la culture de la randonnée fortement ancrée dans le massif des Vosges offrent une opportunité. Alors qu'elle recèle d'immenses richesses naturelles et patrimoniales ? L'idée germe : qui mieux que les habitants du territoire ne sauraient mieux que faire découvrir un territoire, son patrimoine, ses savoir-faire et partager ses passions, ses coups de cœur ? Le moment était venu de donner la voix aux habitants. L'office de tourisme lance son premier appel aux habitants de la vallée. Bien avant que le concept de Sentiers Plaisir® (au demeurant déposé) soit devenu d'incontournables outils de promotion et de communication de la vallée de la Bruche.

2023 Sentiers Plaisir

# Accueils de presse & bloggeurs

## 2024

### Février 2024

**Bonnes terres** - Magazine  
**Vakantie mit kinderen** - Blog

### Mars 2024

**La balado de Pauchon** - Podcast

### Mai 2024

**Touring** - Magazine  
**From Yukon** - Blog



**LA BALADO  
DE PAUCHON**





# FROMYUKON

DEPUIS 2009, LÀ OÙ DÉBUTENT VOS VOYAGES

[DESTINATIONS](#) ▾ [LE PVT ET LE WHV](#) ▾ [JEUX D'ÉCRITURE\(S\) ET AUTRES INCLASSABLES](#) ▾ [VIE DE PARENT](#) [2.0](#) ▾ [L'UNIVERS DU VOYAGE](#)

[À PROPOS DE FROMYUKON](#) [CONTACT](#) [LES ARTICLES](#) [LA BOUTIQUE](#)

[✉ S'ABONNER](#) [f](#) [X](#) [@](#) [d](#) [in](#) [🔍](#) [🛒](#)

📍 France [L'univers du Voyage](#) 📅 7 juin 2024 ⌚ 38 min de lecture

## Randonnée dans la Vallée de la Bruche : 4 itinéraires historiques (et accessibles sans voiture)

# Voyager autrement EN FRANCE

50 expériences durables pour explorer, partager et changer de regard

## AUX ALENTOURS

Une série d'« expériences buissonnières » ont été mises en place dans la **vallée de la Bruche** : ces rencontres avec des habitants savoir-faire. On peut ainsi participer à un atelier de pâtisserie avec Catherine ou à la fabrication d'une fouée (petite boule de pain) verte de leurs chevaux, pour déguster du lait de jument et s'initier aux secrets de fabrication des savons... Avec Cécile et Raoult, le temps d'une journée, on s'attèle à la restauration des vestiges d'un château du XIII<sup>e</sup> siècle. Une jolie manière d'apporter sa pierre à l'édifice ! [www.valleedelabruche.fr](http://www.valleedelabruche.fr)



Notre cueillette... et nos assiettes

## Ailleurs en France

Les balades autour des plantes sauvages et les ateliers d'herboristerie se multiplient en France. Citons :

- 1 **François Couplan** Reconnu comme l'un des spécialistes des plantes sauvages comestibles en France, il propose des ateliers à la journée et des stages de plusieurs jours, dans les Hautes-Alpes, dans la vallée de Chevreuse et en Suisse. [couplan.com](http://couplan.com)
- 2 **Melus Moudez** Dans le Finistère, balades à la découverte de plantes médicinales et comestibles sur l'île d'Ouessant. [www.melusmoudez.com](http://melusmoudez.com)

3 **Atelier des Plantes** À Pellafol, en Isère, balades-ateliers et cueillette, découverte de la cuisine sauvage, apéro sauvage et brunch sauvage. [www.autourdelobiou.com](http://www.autourdelobiou.com)

4 **Merci La Loire** À Chatillon-sur-Loire, dans le Loiret, sorties autour des plantes sauvages comestibles. [www.mercilaloire.com](http://www.mercilaloire.com)

5 **Herbarius** Dans les Côtes-d'Armor, visites botaniques à la découverte des plantes sauvages comestibles le long du GR®34. [www.herbarius.net](http://www.herbarius.net)

6 **Étape du Fanfoué** À Chamrousse, en Isère,

cueillettes suivies de cours de cuisine. [www.chambresdhoteschamrousse-fr.com](http://www.chambresdhoteschamrousse-fr.com)

7 **Herbier du Dévoluy** Dans le Dévoluy, dans les Hautes-Alpes, nombreuses formules allant de la simple balade à des stages complets. [herbierdudevoly.fr](http://herbierdudevoly.fr)

## Cueillir DES PLANTES SAUVAGES DANS LA VALLÉE DE LA BRUCHE

Demi-journée champêtre et gourmande en Alsace

**A**mi-chemin entre l'Alsace et les Vosges s'étire la verdoyante vallée de la Bruche, bordée par les plus hauts sommets du Bas-Rhin. Ses versants boisés accueillent à leurs pieds la rivière qui lui a donné son nom. Au détour d'un virage se dresse la ferme-auberge du Charapont, où Colette nous attend pour une expérience buissonnière. "Du champ à l'assiette" est le nom de cette matinée passée entre promenade bucolique, reconnaissance botanique, cours de cuisine et, bien entendu, dégustation. Le thème et objectif phare : apprendre à reconnaître quelques plantes sauvages comestibles.

"Moi, je mange ce que je connais", nous déclare Colette avec un sourire déconcertant. Nous lui emboîtons le pas. Quelques mètres plus loin, elle s'arrête devant un parterre fleuri. "Il n'y a pas besoin d'aller loin ! On dit qu'autour de la maison pousse souvent tout ce dont vous avez besoin". Elle nous indique déjà une dizaine d'espèces de plantes différentes : le millepertuis, la menthe poivrée, les fraisiers, l'hysope, qui

se marie très bien avec le fromage blanc, le lierre terrestre, qu'il est très intéressant d'utiliser dans du beurre d'escargot...

Le sentier serpente entre les arbres, longe un pré, puis un ruisseau. Les buissons émergent de toute part. Colette nous rappelle que dans les endroits préservés, comme ici, les plantes poussent abondamment. C'est alors qu'un parterre d'orties nous tend ses poils urticants... "Il faut les ramasser à main nue ! Ça stimule la circulation sanguine !" s'exclame. Nourissante, protéinée, détoxifiante, reminéralisante, vitaminée... Colette m'énumère les super vertus de l'ortie.

Puis, d'un œil expert, elle repère une touffe de consoude officinale. Une plante comestible, dont les racines ont aussi des vertus : Colette les coupe menu et les fait sécher pour obtenir une poudre, qui servira à faire un cataplasme en cas de fracture. Aux saveurs gustatives des plantes s'ajoutent très vite leurs propriétés médicinales. Colette nous explique que, dans les campagnes, les gens ont appris à se débrouiller, à utiliser les plantes pour se soigner. La transmission s'est

# LONELY PLANET

Réseauter & cultiver des liens

# Réédition 2024

# Carte touristique

# Vallée de la Bruche



### 1- Mémorial Alsace Moselle

**MEMOIRE. GEGESCHICHTE. HISTORY**

Plus qu'un musée, mieux qu'un livre d'histoire!  
Un voyage géographique au cœur d'une région, de 1870 à nos jours, qui a vu naître et grandir l'Europe.

DE: Geschichtsmuseum, Memorial alsace-moselle  
Mehr als ein Museum, besser als ein Geschichtsbuch!  
Eine spannende geografische Reise durch die Region von 1870 bis heute, die die Entstehung und das Wachstum der europäischen Union gesehen hat.

EN: Alsace Moselle Memorial  
An amazing journey through regional history and Europe from its beginnings until today.

+33 (0)3 88 47 46 50  
mémorial-alsace-moselle.com  
Alsace du Doubs / France  
67100 Schirmeck

### 2- Site du Struthof

**MEMOIRE. GEGESCHICHTE. HISTORY**

L'ancien camp du Struthof et le Centre Européen du Résistant Déporté sont les uniques témoignages de l'univers concentrationnaire du Troisième Reich en France.

DE: Cheminée Leiger Natzwiler Struthof  
Das ehemalige SS-Struthof fand das europäische Zentrum des Widerstands in Frankreich und das einzige Zeugnis nationalsozialistischer Verbrechen in Frankreich.

EN: The former Natzwiler Struthof concentration camp  
The former camp of the European Centre for Resistance fighters are the only reminders in France of resistance and forced labour policy.

+33 (0)3 88 47 44 67  
natwiler.fr  
Alsace départementale 130  
67100 Natzwiler

### 3- Musée Oberlin

**MEMOIRE. GEGESCHICHTE. HISTORY**

Bien avant l'école publique, dans un coin si calme des Vosges alsaciennes, naissait en 1769, l'idée d'une école pour tous, dès la petite enfance... Une idée qui n'a pas vieillie.

DE: Das Oberrlin Museum  
Noch vor der Einführung staatlicher Schulen in Frankreich, wurde 1769 in einem kleinen abgelegenen Dorf in den westlichen Vogesen das erste 176 Klassen umfassende Kindertagesheim gegründet.

EN: The Oberrlin Museum  
Learning to teach & play. Study, small and explore the wonderful world of the first educational programme set up in France in 1769. Florida and green up!

+33 (0)3 88 97 30 27  
musee-oberrlin.com  
Alsace du Doubs  
67100 Wildersbach



### 4- Fort de Mutzig

**MEMOIRE. GEGESCHICHTE. HISTORY**

C'est l'empereur Guillaume II que l'on doit cet ouvrage unique et précurseur d'une architecture militaire moderne et d'un savoir-faire technologique hors pair.

DE: Kaiser Wilhelm Feste  
Dieser auf und unter der Anhöhe von Mutzig liegende und einzigartig konstruierte, für ein ein für alle Mal moderner Militärbau und seine für die christliche Welt einzigartige Technologie.

EN: Fort de Mutzig  
A masterpiece of military architecture. Never taken, just tested once, the Fort de Mutzig is the first and probably the largest of all fortresses built in Europe in the last century.

+33 (0)3 88 97 37 42  
fort-mutzig.eu  
Rue du Champ  
67100 Dinsheim-aux-Bois

### 5- Champ du Feu

**NATURE. NATURE. NATURE**

Du haut de ses 1100 mètres, ce magnifique espace naturel domine le Bas-Rhin. Que l'on soit randonneur, vététa, cavalier, crapsahuteur, skieur ou astronome, c'est là que l'on trouve l'évasion.

DE: Naturdenkmal des Champ du Feu  
Dieser auf 1100 m Höhe, einzigartige Naturraum ist der höchste Gipfel im Unterraum des Grand Massif de la Moselle. Der Champ du Feu bietet jedem atemberaubende Naturerlebnisse.

EN: The Champ du Feu  
Lying at 1100 meters this is where nature is at its best, well preserved and protected and enjoying throughout the year.

+33 (0)3 88 97 37 30  
villagedubaschne.fr  
brucheville.de  
bruchewald.com

### 6- Donon

**NATURE. NATURE. NATURE**

À la croisée de 4 départements, le Donon fait partie de ces sites légendaires, hauts lieux techniques et de cultes païens qui nourrissent l'imagination. Un site exceptionnel qui nourrit l'imaginaire. Un site exceptionnel qui nous quitte singulièrement apaisé.

DE: Der Donon  
Der Donon 4 Départements trennenden Gipfel des Donon gehört zu jenen Kraftorten und heidnischen Kultstätten im Elsass die Götter und Naturkräfte befragen. Man verlässt ihn immer erholt, beruhigt und gelöst.

EN: The Donon  
Lying at 1100 meters at the summit of this sacred and mythical mountain and enjoy stunning view over the plains of Alsace and the Vosges. Take in it of the Vosges mountains.

+33 (0)3 88 47 38 18  
villagedubaschne.fr  
brucheville.de  
bruchewald.com



### Fermes-auberges: A → F

**TERRE. LOCALE. PRODUITS. SLOW FOOD**

Au détour d'une randonnée, à la terrasse ou autour du poêle en hiver, dans la simplicité et la convivialité, une halte simple et goûteuse du champ à l'assiette!

DE: Baggerhütte  
Abwechslung an verschiedenen Wägen, auf der Terrasse oder beim Kaminfeuer, unregelmäßig und unkompliziert eine kleine abendliche Jause auf dem Tisch. Köche geteilt!

EN: Farm stays  
Enjoy on a terrace or on the fireplace a hearty farm to table experience, off the road!

+33 (0)3 88 97 40 82  
0240 Plaine

+33 (0)3 88 97 06 07  
07100 Wildersbach

+33 (0)3 88 97 47 56  
0240 Naampert

+33 (0)3 88 97 06 46  
07100 Dallsheim

+33 (0)3 88 97 42 80  
0240 Naampert

### Terroir

**TERRE. LOCALE. PRODUITS. SLOW FOOD**

Le goût du terroir à portée de panier... à la ferme ou sur les étals des marchés, dans les magasins de producteurs, les produits de nos montagnes sont à l'honneur!

DE: Lokale Produkte direkt vom Erzeuger  
Der köstliche Weg zur Landschaft. Ob mit vom Baum oder vom Hochland, frisch und schmackhaft, so auch medien am Markt!

EN: Local produce as gifts  
Take the shortest way to healthy and genuine food. Fresh local produce straight from the farm and local markets in the Bruche valley, in the Vosges, local green foodstuffs best to be enjoyed on, off the road!

+33 (0)3 88 47 18 51  
villagedubaschne.fr  
brucheville.de  
bruchewald.com

### 7- Musée des traditions

**MEMOIRE. GEGESCHICHTE. HISTORY**

Le quotidien des « ouvriers-paysans » de montagne du 19<sup>e</sup>.

DE: Museum der Völkervermittlung  
Hier erzählt ein Gegenstand aus dem 19. Jahrhundert von einem Volkstum.

EN: Folk & Heritage museum  
The tiny house holds secrets of our life in the 19<sup>th</sup> c.

+33 (0)3 88 97 36 44  
07100 Naumburg-La Roche

### 8- Espace apicole

**MEMOIRE. GEGESCHICHTE. HISTORY**

Découvrez le vie laborieuse des abeilles et leur milieu.

DE: Die Bienenviehwelt  
Entdecken Sie das faszinierende Leben der Bienen und ihren Lebensraum.

EN: The beekeeping house  
Permanently exhibits shows case the secrets of beekeeping.

+33 (0)3 88 47 30 44  
07100 Naumburg-La Roche

Office de Tourisme Tourismus Büro Tourist Office	Sentiers de Grande Randonné Fernwanderwege GR hiking trails	Acombranche Hochwälder Adventure park	Point de lecture Leschtel Landscape planning observation deck	Départ de randonnée Ausgangspunkt einer Wanderroute Wanderung Trailhead	Bains Schwimmbad Swimming pool	Hôtels Hotels Hotels	Informations Information Information
Gare SNCF Railway station	Limites de la Vallée de la Bruche Grenzen der Bruchetal Bruche valley territorial limits	A la carte Auftragsgewinnung Motorhome Service Point	Sommet Gipfel Summit	Départ de randonnée Ausgangspunkt einer Wanderroute Wanderung Trailhead	Marchés Marktplatz Market	Informations Information Information	Informations Information Information



# Raphaël



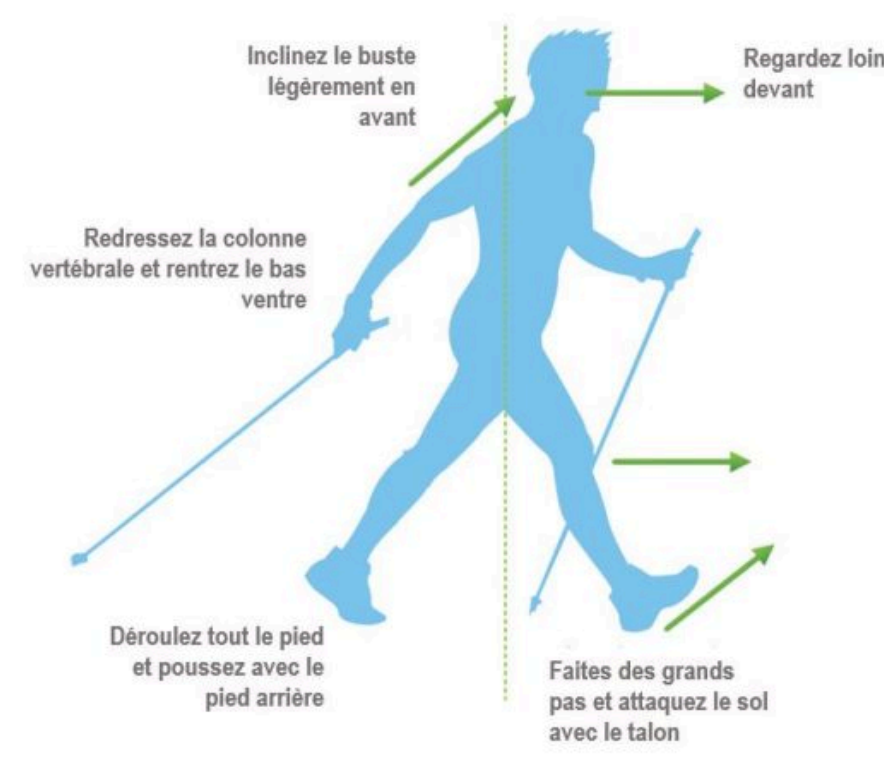
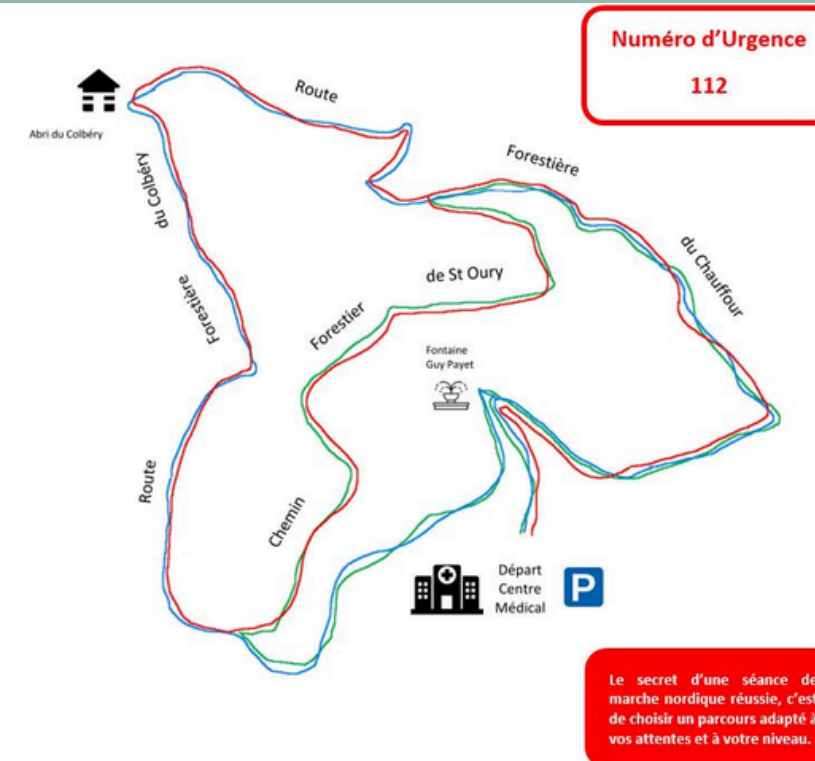
Conseiller en séjour  
Réfèrent qualité  
Activités de pleine nature

# Marche nordique

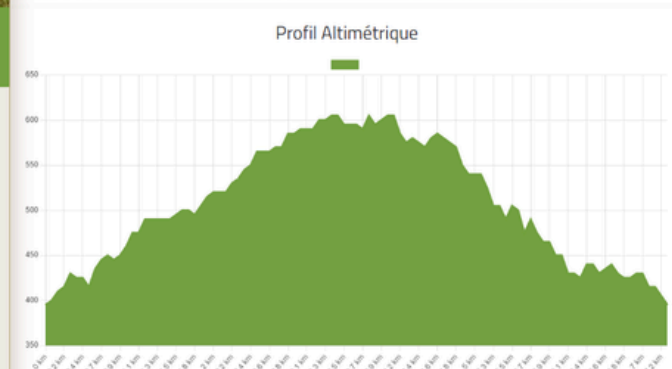
sur  
rando-bruche.fr



Fonds européen agricole pour le développement rural : l'Europe investit dans les zones rurales



Parcours de marche nordique du Colbéry : vers l'abri du Colbéry



Durée : 2h Longueur : 8 Km Dénivelé : 245 m Difficulté : Intermédiaire Au départ de : Schirmeck [ALLER AU DÉPART](#)

**DESRIPTIF**  
La marche nordique est une autre conception de la marche, beaucoup plus active. Le principe en est très simple : il s'agit d'accentuer les mouvements naturels de balancier des bras pendant la marche et de propulser le corps vers l'avant à l'aide de deux bâtons qui permettent d'aller plus vite et plus loin. L'action musculaire est importante puisque 80% des chaînes musculaires sont ainsi sollicitées (bras, tronc, abdomen, fessiers...). Le rythme est plus rapide qu'en marche traditionnelle, la dépense d'énergie est accrue et la fatigue moins ressentie grâce au soutien des bâtons. Contrairement à la course à pied, la marche nordique est moins traumatisante pour les articulations. Cette activité permet un allègement du travail sur les articulations, une amélioration des capacités cardio-pulmonaires, un renforcement musculaire généralisé et une circulation sanguine stimulée.

**INFORMATIONS COMPLÉMENTAIRES**

Latitude	48.488449718104
Longitude	7.2180405012767
Dénivelé	245 m
Durée	2h
Distance	8 Km
Niveau de difficulté	Intermédiaire
Parking	Parking du Colbéry
Lieu de départ	Parking du Colbéry
Gare la plus proche	Schirmeck - La Broque

TÉLÉCHARGEMENTS



[VOIR LE TRACÉ](#)

PARCOURS DE MARCHÉ NORDIQUE DU COLBÉRY : VERS LE CHEMIN FORESTIER DE ST. OURY

🕒 1h30 ↔ 7 Km ↑ 213 m 📶 Tout public 📍 Schirmeck

La marche nordique est une autre conception de la marche, beaucoup plus active. Le principe en est très simple : il...

[EN SAVOIR PLUS](#) [ALLER AU DÉPART](#)




[VOIR LE TRACÉ](#)

PARCOURS DE MARCHÉ NORDIQUE DU COLBÉRY : VERS L'ABRI DU COLBÉRY

🕒 2h ↔ 8 Km ↑ 245 m 📶 Intermédiaire 📍 Schirmeck

La marche nordique est une autre conception de la marche, beaucoup plus active. Le principe en est très simple : il...

[EN SAVOIR PLUS](#) [ALLER AU DÉPART](#)



[VOIR LE TRACÉ](#)

PARCOURS DE MARCHÉ NORDIQUE DU COLBÉRY : ENTRE L'ABRI DU COLBÉRY ET LA ROUTE FORESTIÈRE DE ST. OURY

🕒 2h30 ↔ 10 Km ↑ 331 m 📶 Confirmé/sportif 📍 Schirmeck

La marche nordique est une autre conception de la marche, beaucoup plus active. Le principe en est très simple : il...

[EN SAVOIR PLUS](#) [ALLER AU DÉPART](#)

# rando-bruche.fr

## Nouveautés 2023

## Thématiques randos

### Thématiques randos



### L'aventure en pleine nature dans la vallée de la Bruche

Au cœur du Massif des Vosges, la vallée de la Bruche conjugue les attraits de l'Alsace avec ceux des montagnes vosgiennes... **Station de ski en hiver, forêts profondes en automne, berges verdoyantes, pâturages des hautes chaumes...** La vallée de la Bruche, c'est tout cela à la fois et en toute saison !

Amateurs des sentiers, des GR, sportifs, contemplatifs ou petits marcheurs en culotte courte, en solo ou en tribu... A tous ceux qui aiment bouger, ce site est le vôtre ! Fiches rando en boucle ou en itinérance, infos pratiques, parcours vélo ou VTT, sentiers patrimoniaux, bons plans...

C'EST SIMPLE : CLIQUEZ ET BOUGEZ !

Profitez d'itinéraires toute l'année




Printemps



En été



Automne



En hiver

## Moteur de recherche



Opération soutenue par l'État  
FONDS NATIONAL  
D'AMÉNAGEMENT  
ET DE DÉVELOPPEMENT  
DU TERRITOIRE

### Trouver un itinéraire

A pied

A vélo

Longueur, durée,...

Condition physique

Géolocalisation

Lieux d'intérêt

Mots clés

214 résultats

RECHERCHER

- Champ du feu
- Donon
- Salm
- Perheux - Struthof
- Hohbuhl - Guirbaden
- Rocher de Mutzig - Nideck
- Le Hang - Climent

## Traductions EN, DE, NL

FR

rando-bruche.fr

DE

vogesenwandern.de

EN

vogeshiking.com

NL

vogezenwandelen.com

# rando-bruche.fr

## Nouveautés 2023

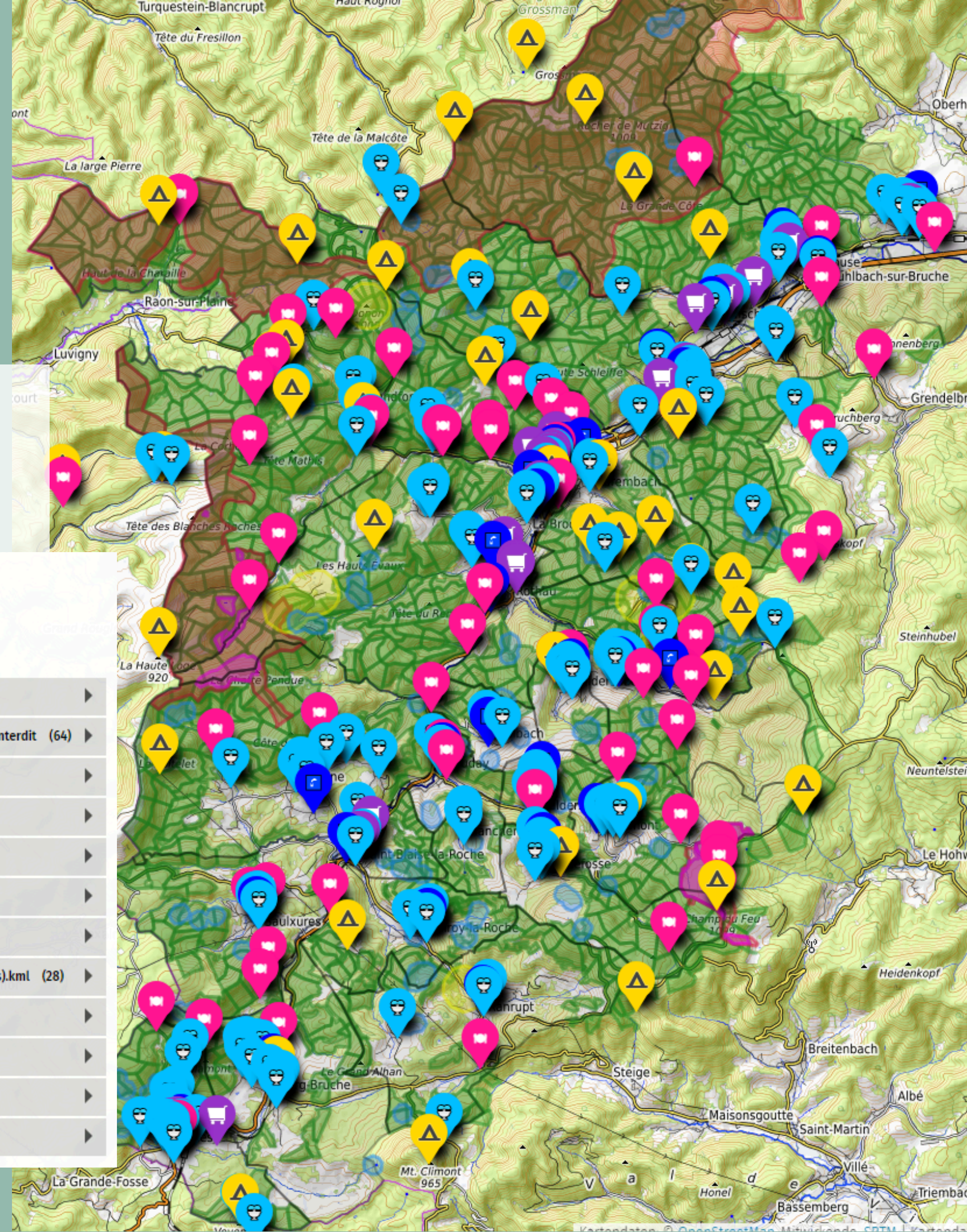
### Carte Bivouac

Mise à jour  
continue

Visualiser les données

Filtres

- Limites communales (26)
- Captage d'eau propre à la consommation - Bivouac interdit (64)
- Réserves biologiques - Bivouac interdits (14)
- Sites classés - Bivouac interdits (4)
- Zones NATURA 2000 - Bivouac interdit (4)
- Forêts domaniales - Bivouac toléré (442)
- Forêts communales - Bivouac toléré (1142)
- Ravitaillement (super marché - supérettes - marchés).kml (28)
- Abris (40)
- Aires de pique-nique (70)
- Fontaines (181)
- Robinets de cimetières (28)



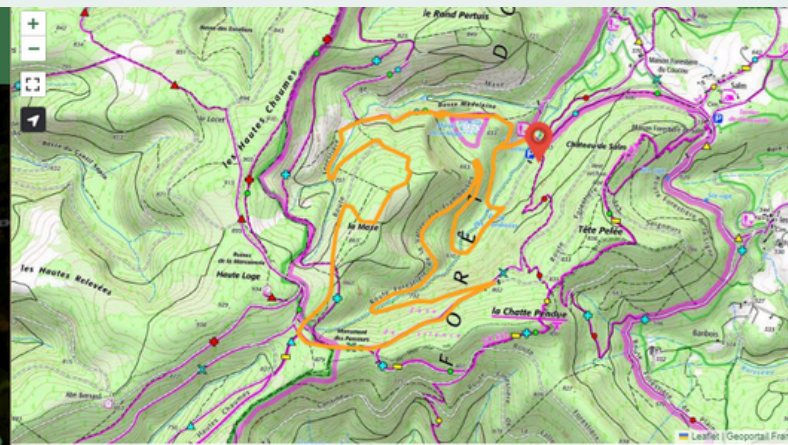

# rando-bruche.fr

## Nouveautés 2023

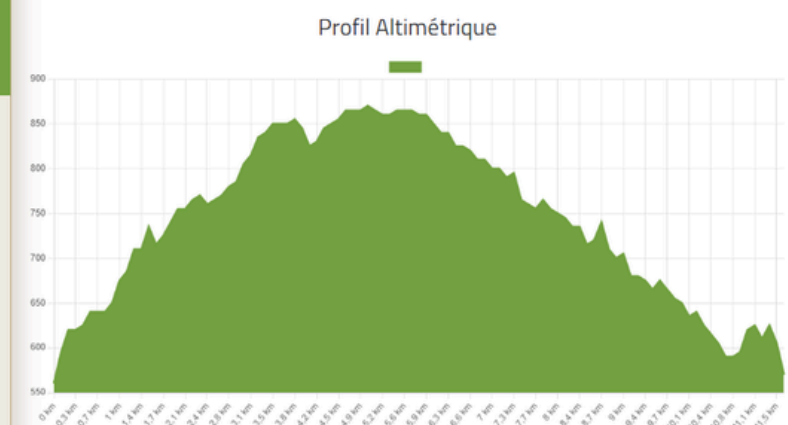
### 10 nouveaux parcours pédestres

### 50 micro-aventures à vivre avec vos enfants, petits-enfants

Circuit rando C25 : Les étangs de Salm et la tourbière de la Maxe



Durée : 2h  
Longueur : 6 Km  
Dénivelé : 185 m  
Difficulté : Intermédiaire  
Au départ de : Grandfontaine  
[ALLER AU DÉPART](#)



#### DESRIPTIF

Cette balade de 6km à 600 m d'altitude part de l'étang du Coucou, vous conduit à travers un vallon ombragé à proximité la tourbière de la Maxe et l'étang des Framboises. Vos découvrirez tout au long du cours d'eau une nature luxuriante partiellement protégée, dont il faudra se montrer attentif et respectueux.

#### INFORMATIONS COMPLÉMENTAIRES

Latitude	48.45376927578
Longitude	7.1307793384128
Dénivelé	185 m
Durée	2h
Distance	6 Km
Niveau de difficulté	Intermédiaire
Parking	Parking de l'étang du Coucou
Lieu de départ	Parking de l'étang du Coucou
Gare la plus proche	Rothau





# rando-bruche.fr

## Stats 2023

**35 000**  
Utilisateurs

### Provenance utilisateurs

- 57%** recherche "organique"
- 22%** lien direct
- 12%** depuis un autre site
- 3%** réseaux sociaux

**74 %**



**15%**



**3%**



### Trouver un itinéraire

A pied A vélo

Longueur, durée,... Condition physique Géolocalisation Lieux d'intérêt

Mots clés

214 résultats

RECHERCHER

#### Thématiques randos

- Fermes auberges
- En famille
- Fraicheur
- Panoramiques
- Incontournables
- En altitude
- Culture
- En itinérance

### L'aventure en pleine nature dans la vallée de la Bruche

Au cœur du Massif des Vosges, la vallée de la Bruche conjugue les attraits de l'Alsace avec ceux des montagnes vosgiennes... **Station de ski en hiver, forêts profondes en automne, berges verdoyantes, pâturages des hautes chaumes...** La vallée de la Bruche, c'est tout cela à la fois et en toute saison !

Amateurs des sentiers, des GR, sportifs, contemplatifs ou petits marcheurs en culotte courte, en solo ou en tribu... A tous ceux qui aiment bouger, ce site est le vôtre ! Fiches rando en boucle ou en itinérance, infos pratiques, parcours vélo ou VTT, sentiers patrimoniaux, bons plans...

C'EST SIMPLE : CLIQUEZ ET BOUGEZ !

#### Profitez d'itinéraires toute l'année

- Printemps
- En été
- Automne
- En hiver

# Etat des lieux

## 2023

parcours  
existants

## 2024

parcours en  
projet



Randonnée pédestre

**118**

**9**



Poussette 4x4

**29**

**6**



Poussette / fauteuil

**8**

**15**



VTC

**42**

**15**



VTT

**8**

**52**

Vélo route

**12**

**16**

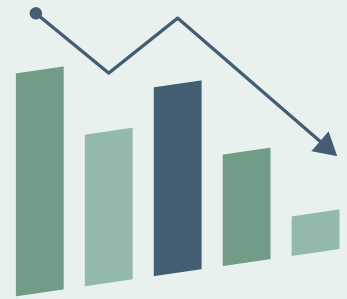


Raquettes

**20**

**4**

# Location Vélos à assistance électrique



-30 %  
en 2023



## Conciergerie VAE



Nouveautés ! Nouveautés ! Nouveautés ! Nouveautés ! Nouveautés !

### Présentation des VAE de l'office de tourisme de la vallée de la Bruche



### Document explicatif



### Guide audio

#### Le vélo

**Les freins :** Vous disposez de deux freins (poignées gauche & droite sur votre guidon). Poignée gauche pour la roue arrière et poignée droite pour la roue avant. Ces freins à plaquettes sont efficaces, nous vous recommandons donc de faire quelques tests pour vous familiariser avec leur utilisation. Afin de prévenir l'usure prématurée des freins lors de descentes, nous vous suggérons de freiner par coups plutôt que de maintenir une pression constante de la descente.

**Les vitesses :** Le vélo dispose de 9 vitesses différentes qui sont manipulées avec la main droite à l'aide de deux commandes, sur la partie droite du guidon. Utilisez votre pouce et votre index pour passer d'une vitesse à l'autre. Les vitesses vont de 1 à 9, 1 étant la vitesse la plus basse et 9 la vitesse la plus élevée.

#### Les accessoires

**La sonnette :** La sonnette est fixée au niveau du guidon à gauche ou à droite.

**Porte-bagage & accessoires de rangement :** A l'arrière de votre vélo vous trouverez un porte-bagage. Sur certains vélo vous disposez d'une sangle élastique et réglable permettant de maintenir un sac en place ou d'un panier amovible.

**La béquille :** Celle-ci est située à l'arrière de votre vélo, à gauche. Veillez à la replier avant de vous mettre en selle.

\*VAE = Vélo à assistance électrique

### Partenariat

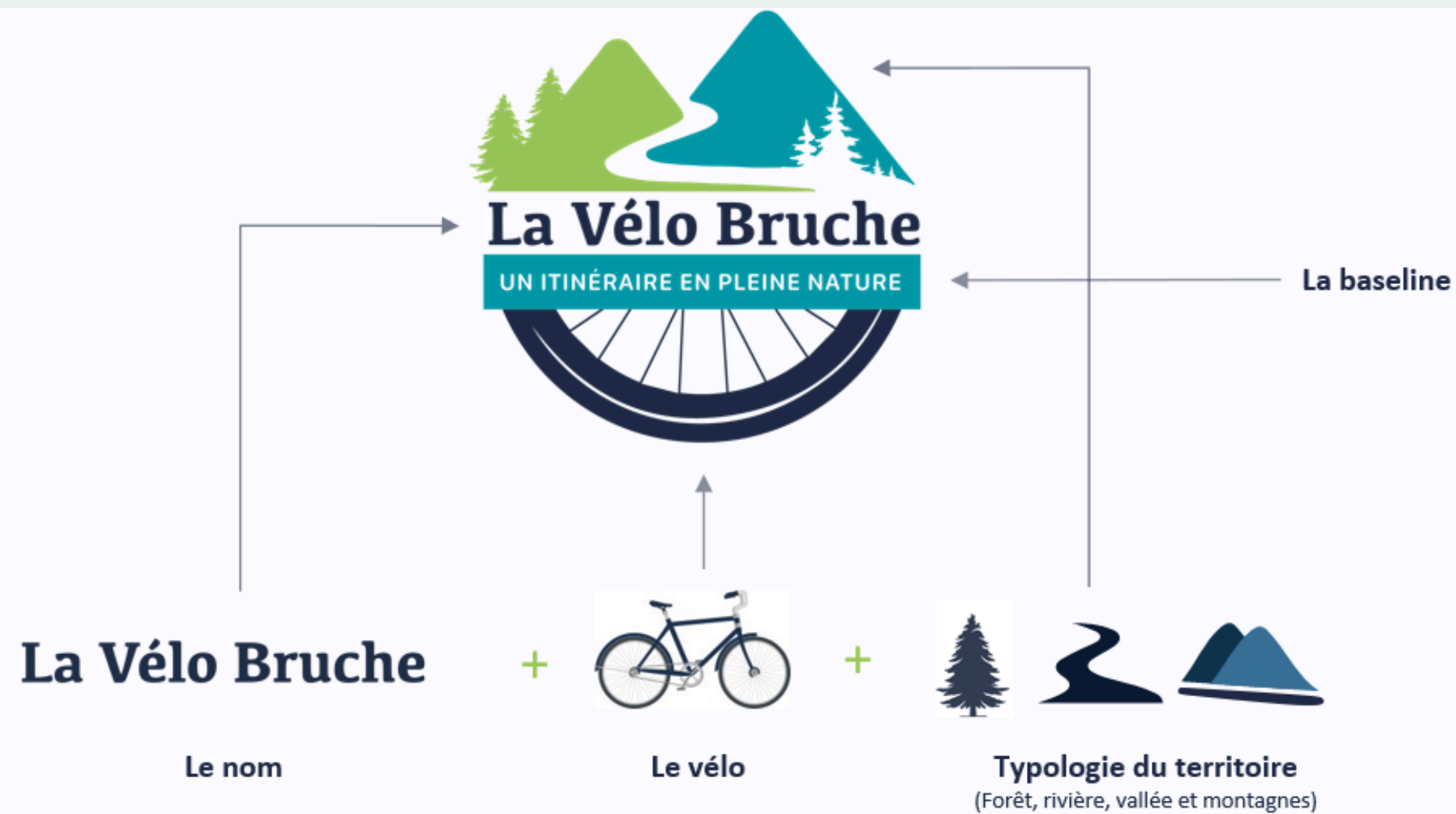


- |   |  |
|---|--|
| 1. <b>Hostellerie Saint Florent</b><br>OBERMUSCHACH<br>jeu, mer, jeu, ven   | 17. <b>Restaurant chez Julien</b><br>FOLSCHAY<br>jeu, ven, sam, dim                              |
| 2. <b>Montagne &amp; Terroir</b><br>LUTZELHOUSE<br>mar, mer, jeu, ven, sam  | 18. <b>Restaurant des Vosges</b><br>OBERNAU<br>tous les jours + JF sauf lun                      |
| 3. <b>Restaurant Le Velleda</b><br>GRANDFONTAINE<br>tous les jours sauf mer   | 19. <b>Restaurant de la Gare</b><br>AVOLSHEIM<br>lun, mar, mer, jeu, ven                         |
| 4. <b>Restaurant La Schlitte</b><br>LA BROQUE<br>lun, jeu, ven  | 20. <b>Restaurant La Metzger</b><br>MOLSHEIM<br>lun, jeu, ven, sam, dim, JF                      |
| 5. <b>Restaurant Neuhauser</b><br>LA BROQUE - LES QUELLES<br>lun, jeu, ven, sam, dim                                      | 21. <b>Restaurant L'Ours de Mutzig</b><br>MUTZIG<br>mar, mer, jeu, ven, sam                      |
| 6. <b>Restaurant Le Sabayon</b><br>LA BROQUE<br>mer, jeu, ven, sam, dim   | 22. <b>Boulangerie Jost-Maurer</b><br>DORLSHEIM<br>tous les jours sauf dim                       |
| 7. <b>Restaurant Les Petits plats de Mamama</b><br>ROTHAU<br>lun, mar, ven, sam, dim                                      | 23. <b>Restaurant Chez Claude</b><br>BRAISE & RÔTISSERIE<br>DORLSHEIM<br>lun, mar, mer, jeu, ven |
| 8. <b>Restaurant de la place</b><br>ROTHAU<br>tous les jours sauf dim   | 24. <b>Au Pain Gourmand</b><br>OBERNAU<br>tous les jours + JF                                    |
| 9. <b>Ferme-auberge Le Charopont</b><br>NATZWILLER<br>juillet-août : mar, mer, jeu, ven, sam, dim<br>juin, sep, oct : dim | 25. <b>Le Freiberg</b><br>OBERNAU<br>lun, jeu, ven   |
| 10. <b>Restaurant Auberge Metzger</b><br>NATZWILLER<br>mer, jeu, ven, sam, dim  | 26. <b>La Halle aux Blés</b><br>OBERNAU<br>tous les jours sauf dim                               |
| 11. <b>Ferme-auberge du Bambois</b><br>PLAINE<br>ven, sam   | 27. <b>L'Eden libre de gluten</b><br>OBERNAU<br>du mardi au samedi                               |
| 12. <b>Restaurant chez Julien</b><br>FOLSCHAY<br>jeu, ven, sam, dim   | 28. <b>L'Atelier W</b><br>DAMBACH-LA-VILLE<br>mar, mer, jeu, ven, sam, JF                        |
| 13. <b>Auberge Hazemann</b><br>BELMONT<br>lun, mar, mer, jeu, ven   | 29. <b>Le Petit Pain</b><br>OBERNAU<br>tous les jours + JF                                       |
| 14. <b>Ferme-auberge du Ban de la Roche</b><br>BELLEFOSSE<br>mer, jeu, ven, sam, dim                                      | 30. <b>La Dime</b><br>OBERNAU<br>tous les jours + JF sauf mer                                    |
| 15. <b>Auberge de la Charbonnière</b><br>BELLEFOSSE<br>mer, jeu, ven, sam, dim  | 31. <b>La Winstub Arnold</b><br>ITTERSWILLER<br>lun, mar, mer, jeu, ven                          |
| 16. <b>Restaurant La Belle vue</b><br>SAULXURES<br>mer, jeu, ven, sam, dim  | 32. <b>Restaurant Kirmann</b><br>EPFING<br>mer, jeu, ven, sam, dim, JF                           |
| 19. <b>Auberge du Cerf</b><br>FOLSCHAY<br>lun, mar, mer, jeu, ven   | 33. <b>Le Spies</b><br>ANDLAU<br>dim + JF  |
| 20. <b>Au Goût du Terroir</b><br>KRAUTERGERDHEIM<br>tous les jours + JF sauf mer  | 34. <b>La Halle aux Blés</b><br>OBERNAU<br>tous les jours sauf dim                               |
| 21. <b>A l'Etoile</b><br>KLINGENTHAL<br>lun, mar, mer, jeu, ven   | 35. <b>Restaurant La Petite Auberge</b><br>LE HOCHWALD<br>lun, mar, jeu, ven, sam, JF            |
| 22. <b>Au Pêché Vigneron</b><br>Vins d'Alsace Zeyssoiff<br>GERTWILLER<br>jeu, ven, sam, dim, JF                           |  |
| 23. <b>La Table du 5</b><br>BARBIL<br>mar, mer, jeu, ven  |  |
| 24. <b>Le Comptoir gourmand</b><br>BARBIL<br>tous les jours + JF sauf dim   |  |
| 25. <b>Restaurant Le Kastelberg</b><br>ANDLAU<br>tous les jours + JF  |  |

# La Vélo Bruche

## Pédalez au cœur de la nature !

### Identité




### Goodies



Bientôt !  
[velo-bruche.fr](http://velo-bruche.fr)



# Nouveautés



**rando-bruche.fr**



**velo-bruche.fr**

**Mise en place  
de la  
SIL  
depuis la piste**

**Aménagement  
des aires de  
service**

**Carte vélo  
IGN**

**Points de  
rechargement  
électrique**



# Classement Catégorie I



**OFFICE  
DE TOURISME  
CLASSÉ**

2023 CLASSEMENT VALABLE 5 ANS  
MINISTÈRE CHARGÉ DU TOURISME



**2013  
2018  
2023**

# Responsabilité Sociétale des Organisations



Charte environnementale

Stratégie RSO

# Initiatives engagées

**Vallée de la Bruche**

RANDONNER  
« SANS LAISSER  
DE TRACES »

**Les 8 règles d'or**  
Randonneurs, responsables et respectueux de votre environnement, vous partagez les sentiers de la vallée de la Bruche, partagez aussi nos valeurs : le respect de la nature, de ceux qui la cultivent et des autres randonneurs.

1. Préparez votre itinéraire et équipez-vous.
2. Randonnez uniquement sur les sentiers.
3. Rempportez tous vos déchets.
4. Laissez la nature intacte, ne touchez qu'avec les yeux.
5. Évitez les feux.
6. Refermez les clôtures des pâtures et passez sans perturber les animaux.
7. Montrez-vous discrets, respectez la vie sauvage.
8. Soyez attentifs aux autres usagers, la marche n'en sera que plus sympathique.

valleedela bruche.fr | Alsace France →

**35<sup>e</sup> édition**

**Sentiers plaisir<sup>®</sup> 2024**

valleedela bruche.fr | Alsace Massif des Vosges

**ATD**  
acteurs du tourisme durable

Ma **COMMUNE NATURE**  
L'ENGAGEMENT POUR L'EAU ET LA BIODIVERSITÉ

**COMMUNE NATURE**

DISTINGUÉE EN **2023**

Une distinction initiée par la Région Grand Est et l'Agence de l'Eau Rhin-Meuse pour promouvoir et améliorer la qualité de l'eau et accroître la biodiversité en s'appuyant sur la dynamique des territoires.

REPUBLICAIN FRANÇAIS | AGENCE DE L'EAU RHIN-MEUSE | La Région Grand Est





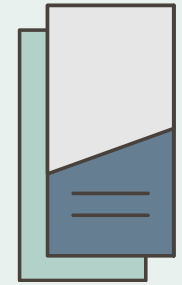
# Engagements environnementaux



Economie d'énergie



Fournitures de bureau



Impression documentation



Produits locaux



Tri sélectif



# Engagements sociétaux

## Contribuer au développement d'un tourisme plus durable sur le territoire

**Engager les décideurs et les professionnels du tourisme vers un tourisme plus durable**

**Développer une communication responsable**

**Miser sur la veille & l'innovation pour anticiper, au mieux, les mutations de la société**

**Proposer des activités & des services accessibles à tous les types de publics**



**Encourager les démarches d'achats responsables & des investissements publics pour le tourisme qui soient également au bénéfice de la population locale**

**Impliquer toute la destination dans l'accueil des visiteurs**

**Garantir la qualité des prestations délivrées**

# Qualité Tourisme™



**Equipe**

**Socioprofessionnels**


**Elus**

**Personnalités qualifiées**

**Groupe  
Qualité  
Destination**

**17-18 janvier  
2024**

**5ème  
renouvellement**



**QUALITÉ  
TOURISME**

 **RÉPUBLIQUE FRANÇAISE**

**173**  
critères

**Mai 2025**

**Objectif**



**+ 60**  
critères  
RSE



**Silvia**



Conseillère en séjour  
Relations partenaires

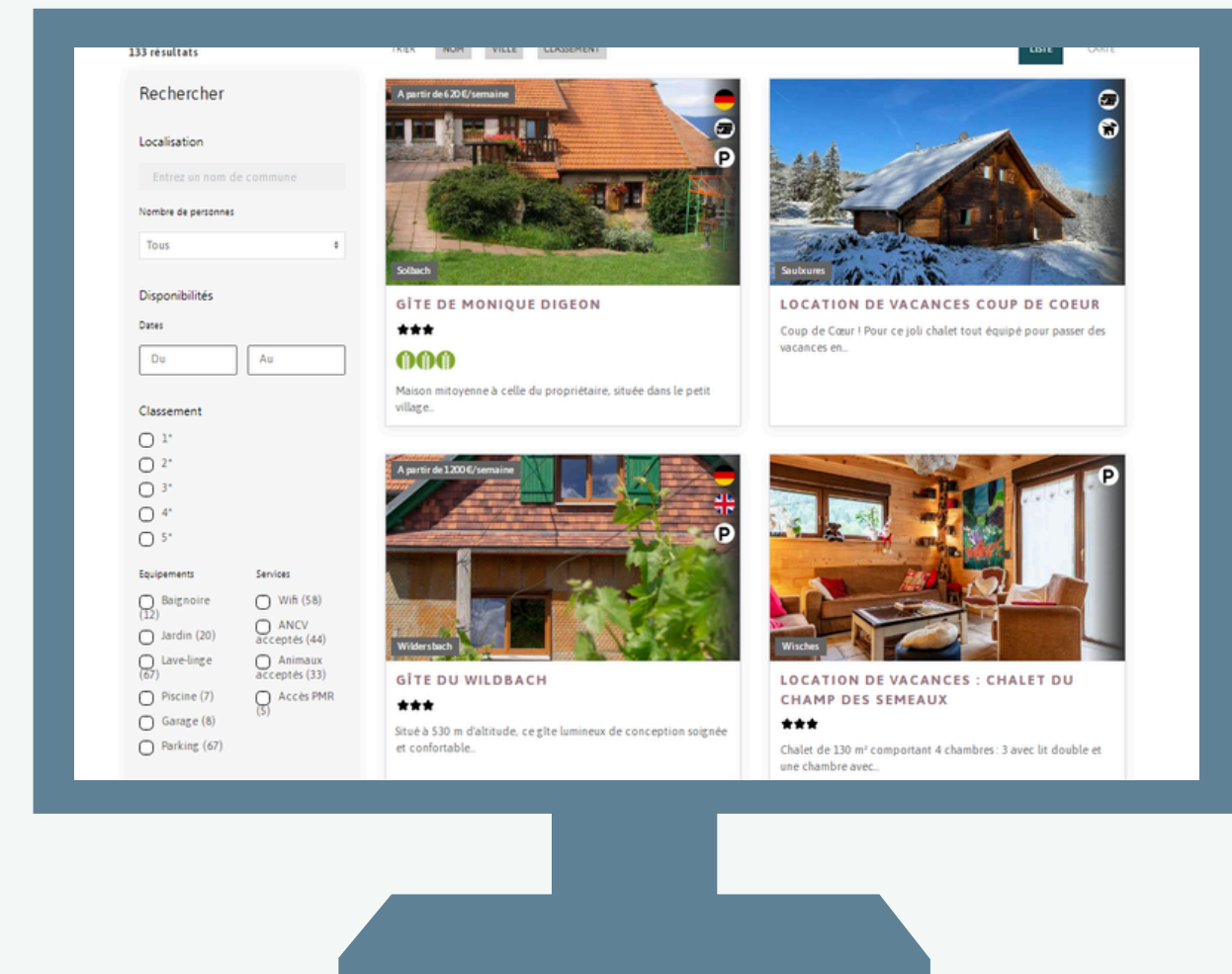
# LEI\*

Créé en 1997

\*Lieu d'Échange de l'Information

Système d'information touristique alsacien

**300**  
sites internet  
bornes  
applications  
brochures  
alimentés



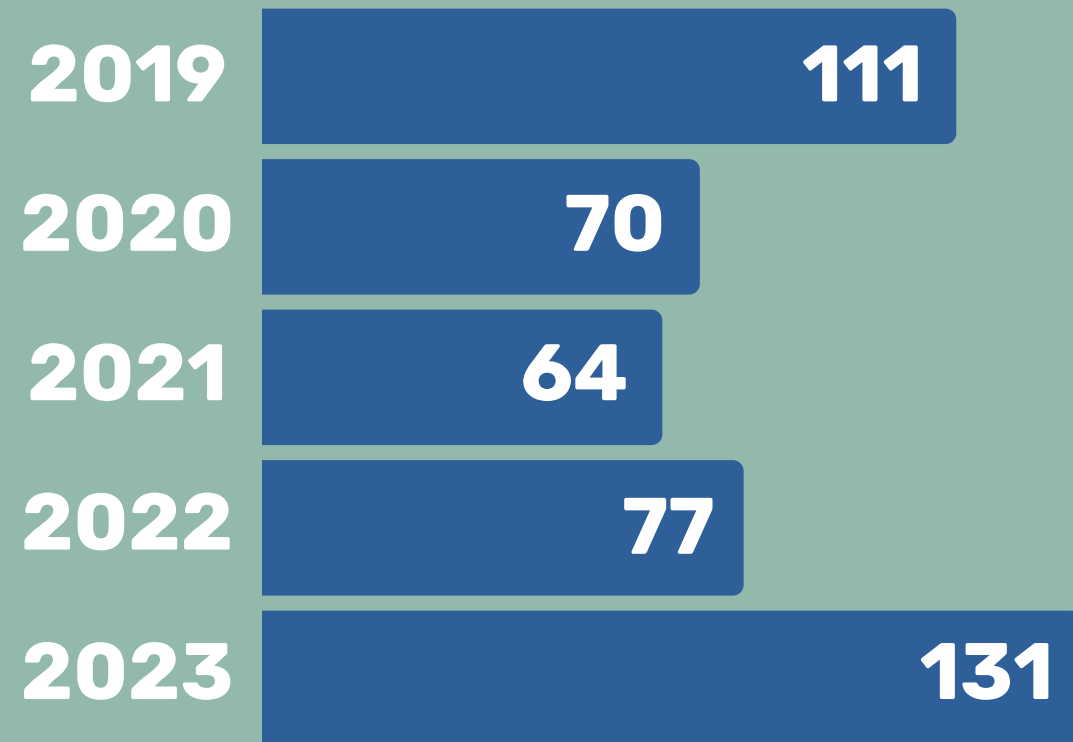
Vallée de la Bruche

**2 250**

fiches

renseignées & mises à jour

# Ventes des billets DUO



**2024**

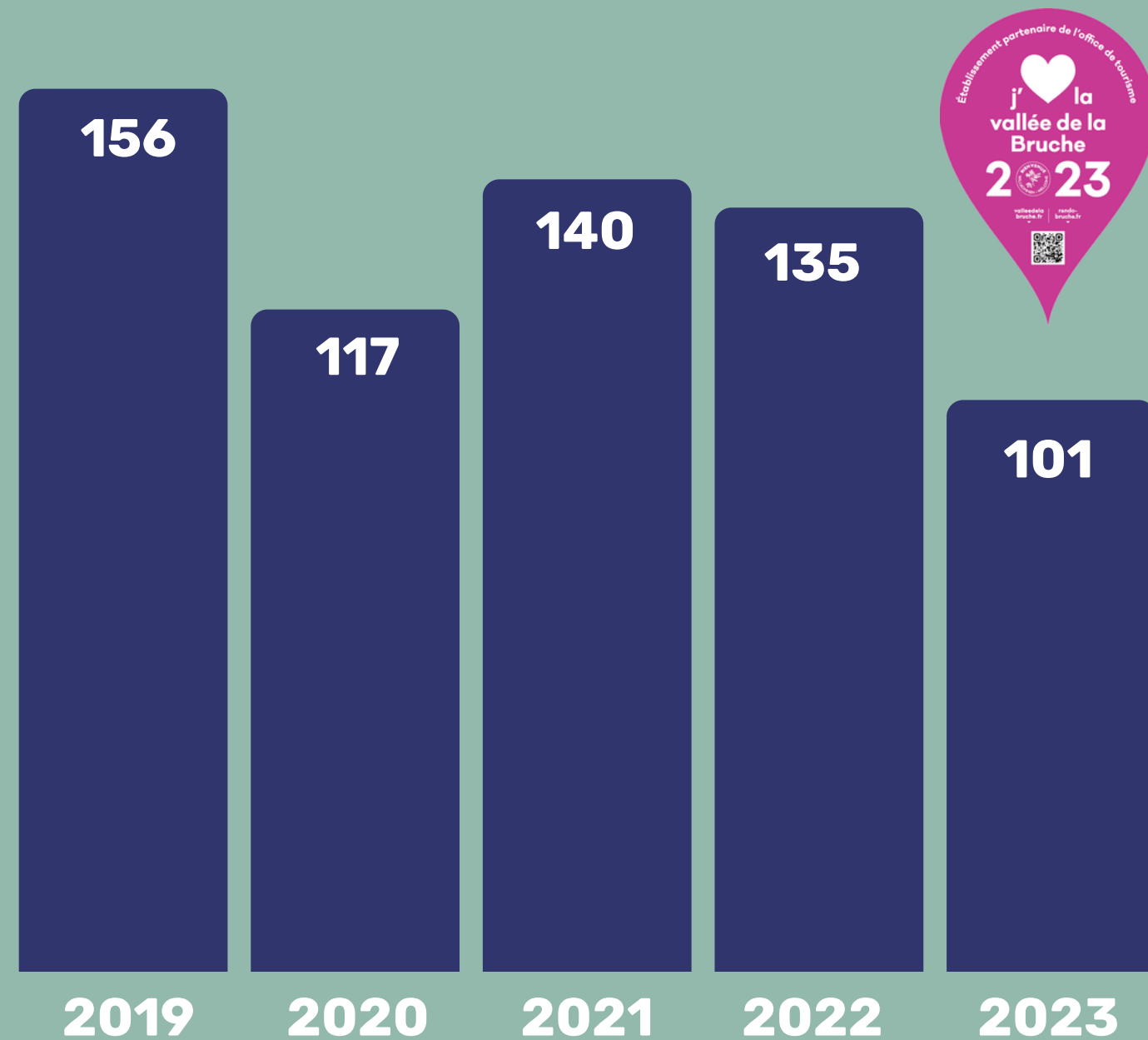
**Renouvellement  
des conventions**

**Mémorial de l'Alsace-Moselle,  
Schirmeck**

**Ancien camp de concentration  
Natzweiler-Struthof, Natzwiller**

**DUO**

# Adhésions



## Nouveautés !

- Adhésion en ligne
- Adhésion par prélèvement automatique 40%
- Nouveau suivi pour plus de services

## Objectif 2024

Retisser des liens plus étroits avec nos partenaires

# A votre rencontre...



**Des rendez-vous en  
vis-à-vis**

**écouter  
partager  
accompagner**



**Tournée de  
documentation**



**Des ateliers Bistr'OT  
pour les PROs**

# Les ateliers Bistr'OT pour les PROs

## de l'office de tourisme



Le tourisme à vélo :  
besoins spécifiques



Des outils pour  
partager les codes de  
la montagne



Des outils pour  
sensibiliser aux gestes  
écoresponsables dans  
les locations



La palette d'offre de  
randonnée à proposer  
à vos clients



Ce que la vallée a à  
offrir à la clientèle  
famille



Accueillir  
la différence :  
le handicap, etc...



L'intelligence  
artificielle - quel  
impact & comment  
m'en servir



La fiscalité des  
meublés de tourisme



Des outils pour ma  
Gestion de Relation  
Client



Travailler avec des  
intermédiaires et  
garder la main sur  
son planning



Echanges de trucs et  
astuces pour faciliter le  
ménage & l'accueil



# Les éductours

**Se rencontrer pour échanger**

**S'inspirer pour progresser**

**Cultiver la confiance & les collaborations**

**Inventer des complémentarités créatives**



# Accueillir, c'est notre métier

**Mettons cette compétence  
au service des nouveaux habitants**

**Tisser des liens**

**Susciter des collaborations**

**Faciliter l'intégration**

**Trouver les activités, services, commerces, artisans**

**L'accueil est dans notre nature**



# Cotisations

2025



# 2025

**Optez pour le prélèvement automatique**

**40 €**

**Cotisation**

**Personnes physiques**

**60 €**

**Pack supporters**

**Cotisation incluse**

**50 € avec option  
prélèvement automatique**

**95 €**

**Pack PRO**

**Cotisation incluse**

**85 € avec option  
prélèvement automatique**

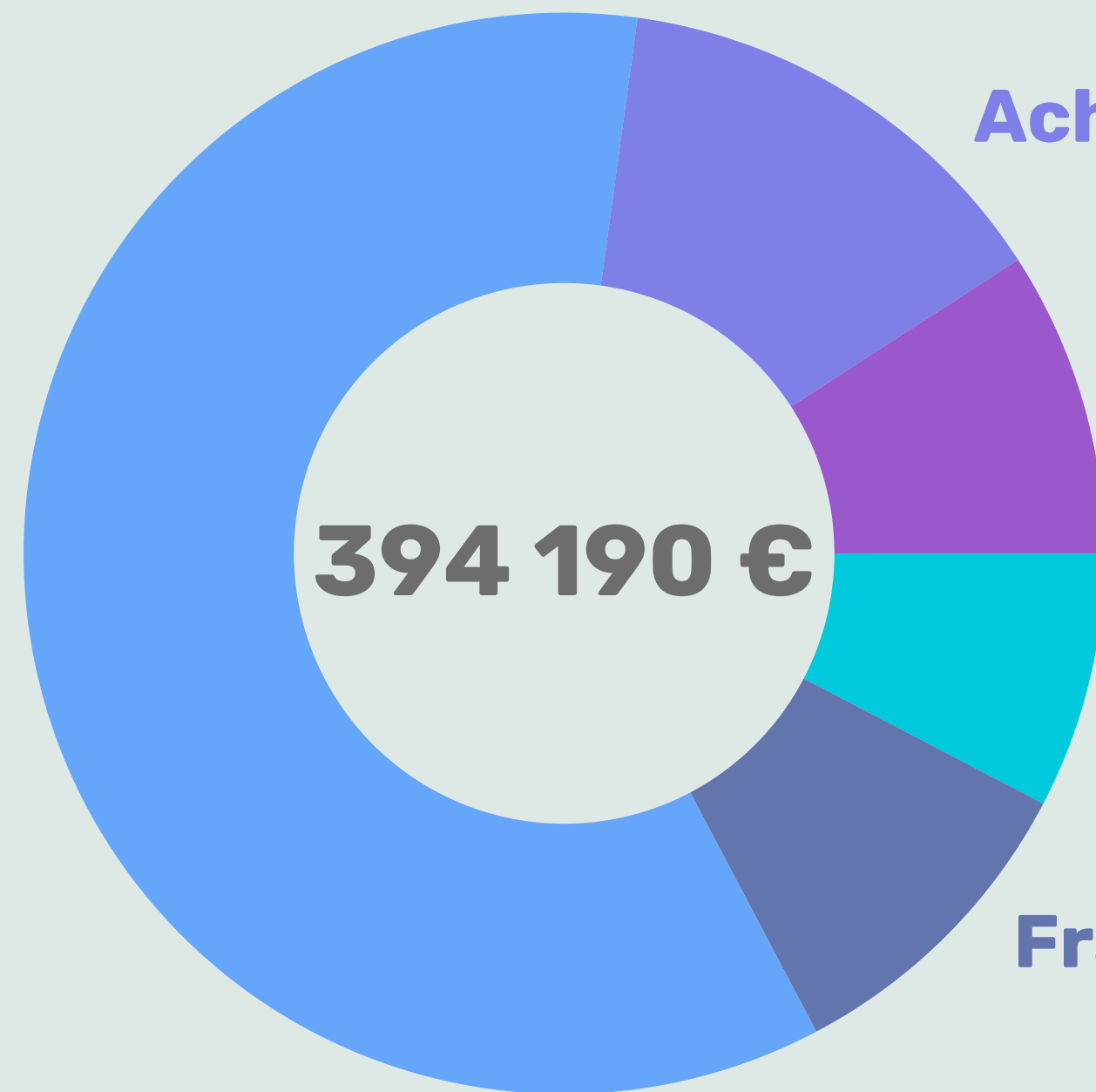


**Budget**

**2024**

# Budget 2024

dépenses



**Achats boutique / commercialisation : 54 000 €**

**Promotion / communication : 36 000 €**

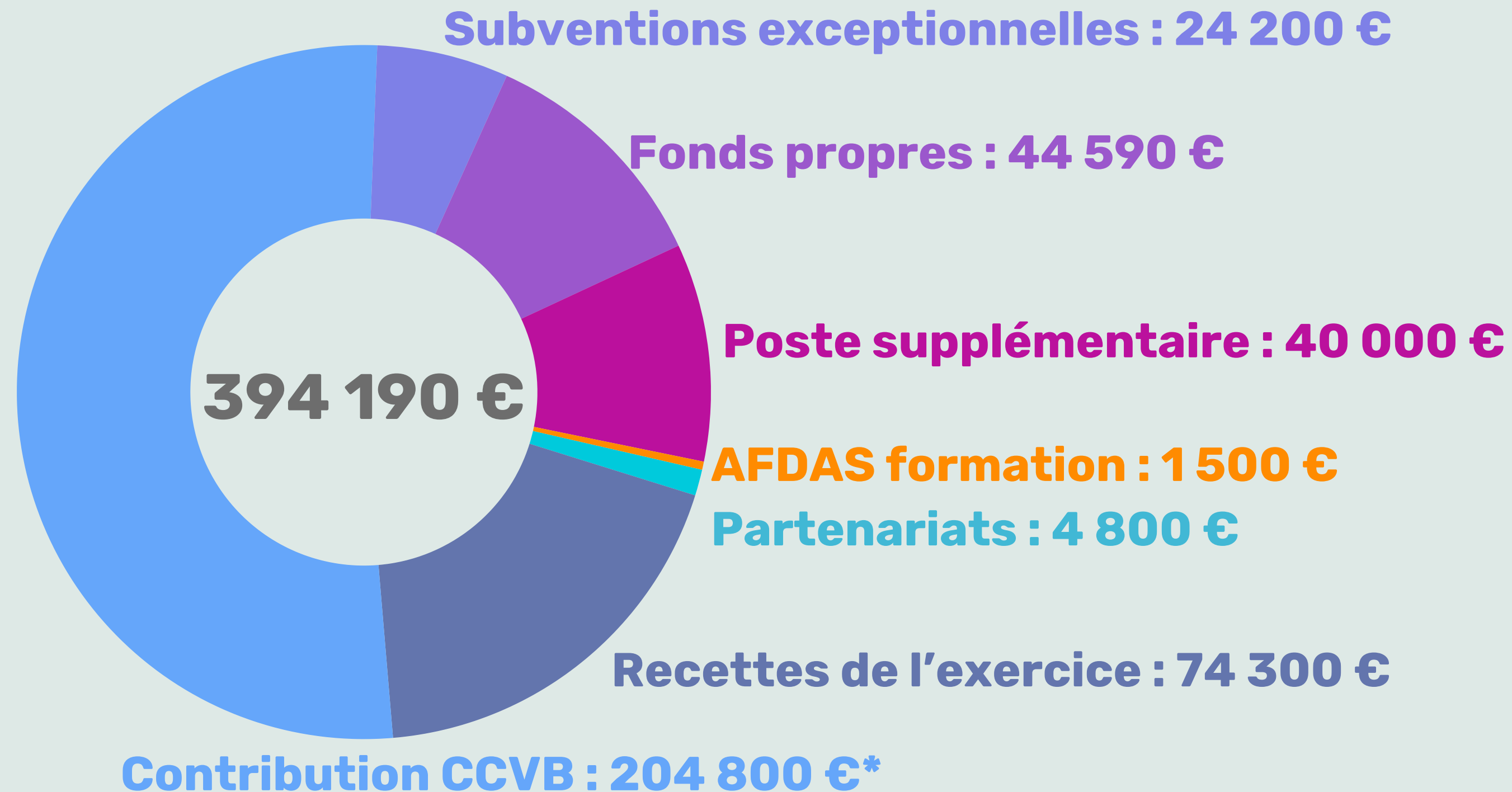
**Projets de développement : 30 190 €**

**Frais généraux : 37 900 €**

**Salaires & charges : 236 100 €**

# Budget 2024

recettes



\* A cette contribution s'ajoute celle en nature de la CCVB à hauteur de 73 838 € correspondant aux loyers & charges des deux bureaux, aux frais de personnel, à l'utilisation de matériel informatique

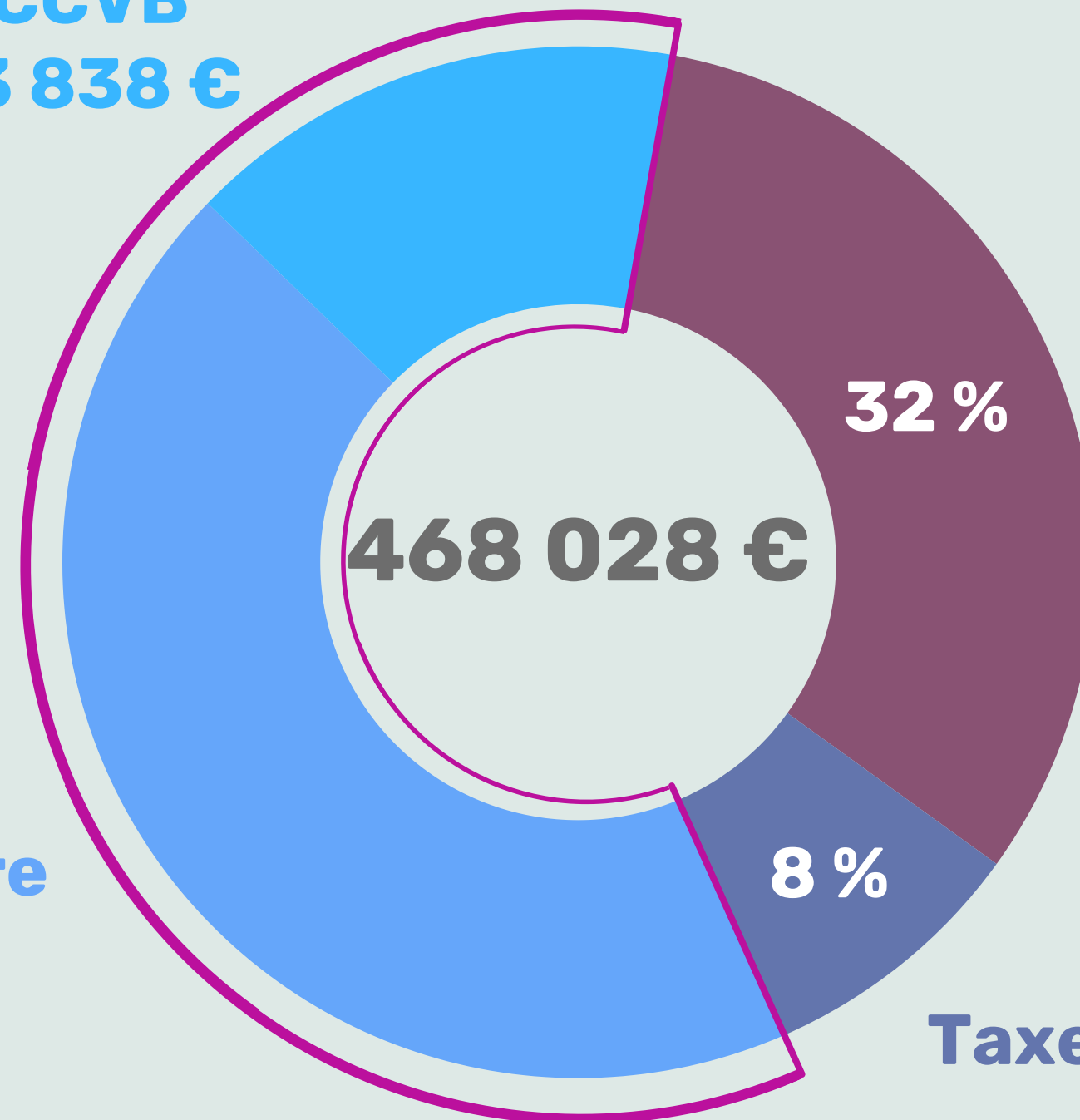
# Budget 2024

**GLOBAL**

**Contribution CCVB  
en nature : 73 838 €**

**60 %**

**Contribution financière  
CCVB : 204 800 €**



**468 028 €**

**32 %**

**Partenariats, ressources  
& fonds propres : 149 390 €**


**8 %**

**Taxe de séjour : 40 000 €**



# Conseil d'administration

**Renouvellement des membres**



# Conseil d'administration

Nouveaux  
membres

Membres  
renouvelables

Merci aux anciens  
pour leur  
engagement !

## Des élus

**Jean-Bernard Pannekoecke**  
*Président CCVB*

**Romain Mangenet**  
*Maire de Saales*

**Philippe Rémy**  
*Maire de Grandfontaine*

**Alice Morel**  
*Maire de Bellefosse*

**Laurent Bertrand**  
*Maire de Schirmeck*

**Emile Fluck**  
*Maire de Colroy-la-Roche*

**Patricia Simoni**  
*Maire de Plaine*

**Olivia Guillotin**  
*Conseillère communautaire Urmatt*

**Martine Kwiatkowski**  
*Conseillère communautaire Lutzelhouse*

**Christiane Cuny**  
*Conseillère communautaire La Broque*

## Des socio-professionnels

**Nicolas Decker**  
*Hôtel Spa*

**Eléonore Goetz-Arbeit**  
*Hôtel*

**Pascale Thorwarth-Lambert**  
*Gîtes*

**Véronique Weilbacher**  
*Ferme-Auberge*

**Jacques Gruber**  
*Hôtel*

**Thierry Habersetzer**  
*Gîte & chambre d'hôtes*

**Augustin Holveck**  
*Gîte et chambre d'hôtes*

**Thierry Grandgeorge**  
*Syndicat des HR*

**Bernard Van Laethem**  
*Glamping*

**Marie Mathilde Morel**  
*Hôtel - station*

## Des personnalités qualifiées

**Sabine Bierry**  
*Tourisme de mémoire*

**Jean-Pierre Danancher**  
*AFP, Nature Environnement*

**Justine Spehner**  
*Associations culturelles*

**Evelyne Hazemann**  
*Agriculture*

**Sandra Bosdedore**  
*Tourisme pour tous*

**Mickael Walter**  
*Entreprises touristiques*

**Christiane Oury**  
*Institution culturelle*

**Nicolas Degermann**  
*Champ du Feu*

**Cédric Ficht**  
*La forêt*

**Bruno Colin**  
*Commerçants*

**Michael Landolt**  
*Site de mémoire*

**Alain Tritschler**  
*Immobilier*

# Rencontrez-nous !

