



Vallée de la Bruche

entre **Alsace** & **Vosges**...

l'accueil est dans
notre nature

Dossier de presse 2025

valleedela
bruche.fr

Alsøce
France





ÉDITO

LA VALLÉE DE LA BRUCHE



Cœur alsacien, âme vosgienne. La vallée de la Bruche, c'est un peu des deux ! Bas-Rhinoise à la Révolution française, détachée au département des Vosges jusqu'en 1918, retournée dans le giron de l'Alsace à la fin de la Grande Guerre ... **Une histoire à part.**

On s'attend à trouver les maisons à colombages, les Winstub, les potées de géraniums, les vignobles et les nids de cigognes ... On y découvre la montagne, de majestueuses forêts et des prairies fleuries, des fermes de grès rose, des lieux qui laissent sans voix ... **On oublie les clichés.**





SOMMAIRE

4 À 6

VALLÉE DE LA BRUCHE -
CARTE D'IDENTITÉ ET ACCÈS

7 À 13

DES HISTOIRES ... PAS
COMME LES AUTRES

14 À 18

CAP SUR DES
HORIZONS DURABLES

19 À 22

NATURE À VOLONTÉ

23 À 25

LES GENS FONT LES
LIEUX

26 À 32

LES HÉBERGEMENTS SE
REFONT UNE BEAUTÉ

37

CONTACTS ET
COORDONNÉES



CARTE D'IDENTITÉ



26

communes

22 121

habitants



375 km²

de surface

662 m

Altitude à laquelle la
Bruche prend sa source



1

axe routier et
ferroviaire
d'Est en Ouest

37 km

La Vélo-Bruche
de Heiligenberg à Saâles



78%

de couvert
forestier



Champ du Feu
1 100m

Donon
1 009m



> 1 000 m

Les 2 plus hauts
sommets du Bas-Rhin

370

itinéraires
cyclables et piétons



Le saviez-vous ?

En termes d'accès, toutes les options
sont possibles ; on peut être à la fois loin
de tout et proche de l'essentiel !

A 45 minutes à l'ouest de la métropole alsacienne Strasbourg, la vallée de la Bruche s'étend **du piémont au cœur du Massif des Vosges centrales** jusqu'aux confins de la Lorraine.

Cette vallée, bordée des **plus hauts sommets du Bas-Rhin**, conjugue massifs forestiers, pâturages de moyenne altitude et hautes chaumes.

La vallée est traversée par la rivière Bruche, « **trait d'union** » naturel entre **les Vosges gréseuses et les Vosges granitiques**, à laquelle elle a emprunté son nom.

La Bruche, une des 5 rivières qui prennent leur source au Climont, constitue le **véritable château d'eau naturel de la région**. La Bruche est un affluent de l'Ill et se jette dans le Rhin à la hauteur de Strasbourg.

Vallée de la Bruche sites remarquables & incontournables

Bruche Tal
Schaum
& Entdecken

Bruche valley
Things to do
& places to visit

Lacs de Pierre Percée
Raon-l'Étape 34 km
Luneville 65 km

~15km
du Nord au Sud

Abbaye
Moyenmoutier

Senones 28 km
Baccarat 52 km
Nancy 110 km

Jardin
de Callunes
Ban de Sapt

Saint-Die 38 km
Route des Crêtes
Gérardmer 61 km

~30km
d'Est en Ouest



Les distances indiquées en sortie de carte (en km) sont calculées à partir de Schirmeck. Die Entfernungangaben am Rande der Karte (in km) gelten ab Schirmeck. The distances (in kms) on the map are calculated from Schirmeck.

Mutzig, Molsheim 22 km
A352 + Strasbourg 47 km
Aéroport d'Entzheim 41 km
A35 + Colmar 74 km
Route des Vins

Guirbaden
Oberrain 27 km
Mont Ste-Odile
Coordonnées GPS de Schirmeck: x 48.483333 y 7.21667

20 km
Schirmeck + Saales
Distance à titre indicatif
Entfernungsbispiel
Travel distance



UNE VALLÉE FACILE D'ACCÈS



En TGV Est et Rhin-Rhône

Paris - Strasbourg 2h20

Lyon - Strasbourg 3h45

Nantes - Strasbourg 5h40

Bâle - Strasbourg 1h20

En TER Alsace

Ligne Strasbourg - Molsheim - Saint-Dié- Epinal

www.ter.sncf.com/grand-est

A vélo / VTT

La Vélobruche

TMV Itinéraires de Traversée du Massif Vosgien

En voiture

Strasbourg 50 min

Nancy 2h

Luxembourg 2h50

Bâle 1h40

Paris 5h

En bus

Des lignes touristiques de transports en commun à la demande desservent le Champ du Feu à raison de 3 aller-retours par jour de mi-décembre à mi-mars.

En avion

Aéroport international Strasbourg/Entzheim à 35 km www.strasbourg.aeroport.fr

Aéroport de Bâle-Mulhouse-Freiburg www.euroairport.com

Aéroport de Karlsruhe/Baden-Baden www.aeroport-baden-baden.fr



Informations et réservation sur : resafluo67.fr



Des Histoires pas comme les autres

MÉMORIAL ALSACE-MOSELLE - STRUTHOF - MUSÉE
OBERLIN - FORT DE MUTZIG - PETIT DONON





Mobilité douce

Accessible en train et à pied depuis la gare de Schirmeck

VOYAGE DANS LE TEMPS ! LE MÉMORIAL ALSACE-MOSELLE

Situé à l'entrée de Schirmeck et surplombant la vallée de la Bruche, le Mémorial Alsace-Moselle met un coup de projecteur novateur sur **100 ans de relations franco-allemandes et intra-européennes**. Sur **3000 m² scénographiés et muséographiés**, il parcourt, de 1870 à 1945, l'histoire mal connue d'**une région continuellement tirillée entre deux pays** et raconte les grandes étapes de l'Europe, des origines au XXI^e siècle.

NOUVEAUTÉ

EXPOSITION "UNE ALSACE-MOSELLE TRÈS MARQUÉE"

En collaboration avec l'Association des spécialistes en marques postales et oblitérations d'Alsace-Lorraine (SPAL) et à l'occasion des **80 ans de la Libération**, le Mémorial Alsace-Moselle présente une exposition insolite.

Les lettres, enveloppes, formulaires postaux, timbres-poste et marques postales témoignent des échanges et de leur époque, reflétant souvent le vécu **quotidien des « petites gens »**.

Les documents postaux mettent brutalement en lumière la mainmise des nazis sur l'Alsace et la Moselle entre 1940 et 1945. **Dans le but d'effacer tout ce qui rappelle la France**, les nazis créent de nouveaux cachets postaux avec noms germanisés et utilisent leurs propres timbres-poste. Le courrier entre l'Alsace, la Moselle et le reste de la France, comme avec l'étranger, subit alors un **contrôle postal rigoureux**, tant français qu'allemand.



📍 Exposition "Une Alsace-Moselle très marquée. 1939-1945 : le témoignage de l'histoire et des marques postales"

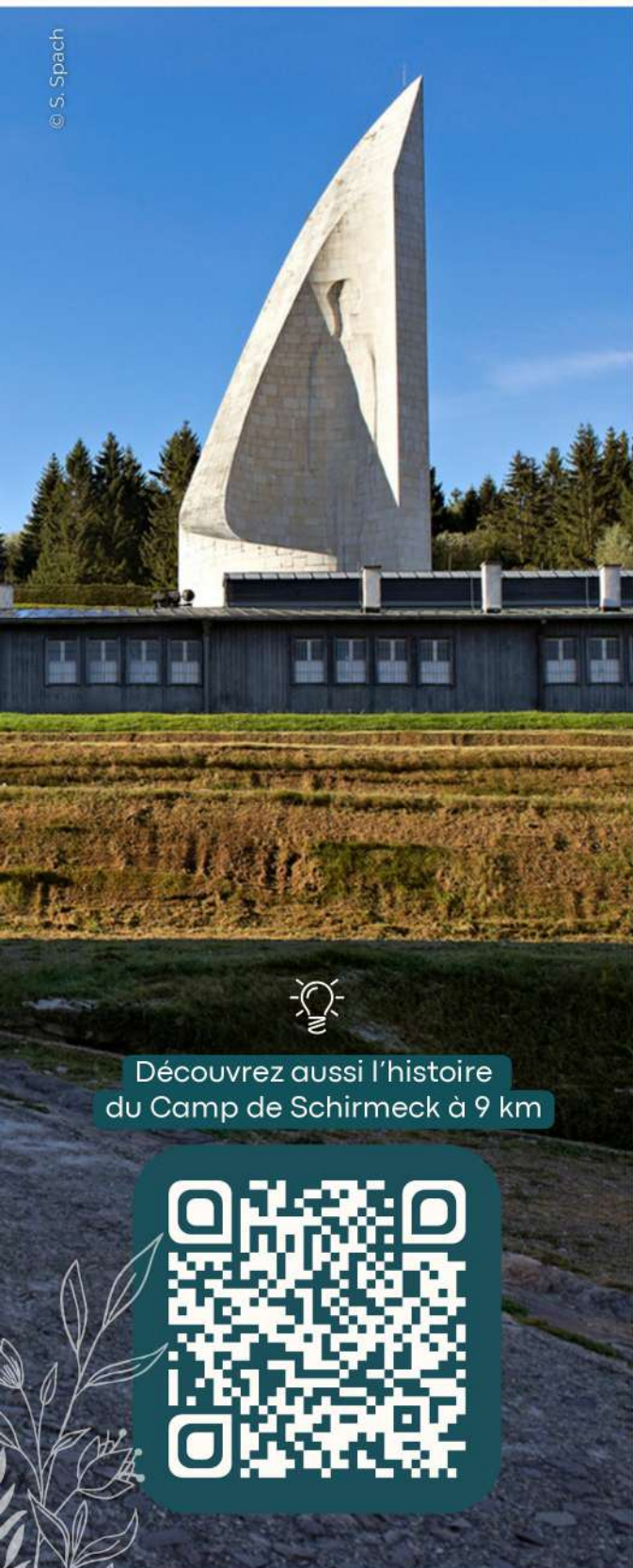
Du 11 février au 30 mai 2025

Allée du Souvenir Français,
67130 Schirmeck

🖱 Informations sur : memorial-alsace-moselle.com



© OTVB



© S. Spach



Découvrez aussi l'histoire
du Camp de Schirmeck à 9 km



RÉSISTER ET SURVIVRE !

LE CENTRE EUROPÉEN DU RÉSISTANT DÉPORTÉ ET LE SITE DE L'ANCIEN CAMP DE CONCENTRATION DE NATZWEILER-STRUTHOF

Les vestiges de ce camp ouvert au printemps 1941 sur les hauteurs de Natzwiller sont **l'unique empreinte concrète du système concentrationnaire nazi sur le territoire français**. Ils rendent un vibrant hommage au destin des milliers de déportés de toute l'Europe broyés par l'appareil répressif du Troisième Reich. Les baraques encore existantes témoignent du douloureux quotidien des détenus dans un camp de concentration destiné à ceux qu'on appelait **les « Nuit & Brouillard »** * ...

Véritable espace d'information et de réflexion, le Centre européen du résistant déporté attenant retrace **la montée des fascismes et la naissance des réseaux de résistances en Europe** et s'attache à décrypter l'organisation des camps. **Premier camp découvert par les Forces Alliées en novembre 1944.**



Informations sur :
struthof.fr

CERD - Struthof
D130, 67130 Natzwiller



Le saviez-vous ?

*Les "Nuit & Brouillard", expression issue du célèbre opéra "L'or du Rhin" de Wagner, est le nom donné aux ennemis et opposants du Troisième Reich arrêtés dans les territoires occupés, envoyés en déportation.



EDUCATION POUR TOUS

LE PROJET D'UNE VIE DE JEAN-FRÉDÉRIC OBERLIN

C'est en **1769**, dans le coin le plus improbable de l'Hexagone et bien avant l'instauration de l'école publique laïque que **la première école maternelle de France** voit le jour ... « **le poêle à tricoter** ».

À Waldersbach, un petit village des moyennes montagnes vosgiennes, un bouillonnant **pasteur visionnaire et réformateur**, Jean Frédéric Oberlin, consacre 60 ans de sa vie et une énergie considérable à ouvrir la population locale, de la petite enfance à l'âge adulte, à **l'éducation et l'apprentissage de la vie en société**.

Dans le presbytère où il a vécu et qui a hébergé le premier « poêle à tricoter » (salle de classe), les collections de jeux, d'outils pédagogiques et mnémotechniques côtoient les curiosités des quatre coins du monde et annoncent les débuts de **l'enseignement ludique, de la pédagogie de l'éveil**, bien avant les didacticiens du XXe siècle. Un seul leitmotiv : « **apprendre à jouer** » !

NOUVEAUTÉS

UN MUSÉE ACCESSIBLE À TOUS LES TYPES DE HANDICAP

Le Musée Oberlin **étend l'expérience de découverte au public neuroatypique** : une valisette comprenant une loupe, des débuts de collections, 2 pochettes « herbier » et un buste d'Oberlin ainsi qu'un livret FALC remis gratuitement à l'accueil donnent toutes **les clés de compréhension rapide à l'accompagnant**. Ce dispositif vient s'ajouter au **parcours de visite en braille et pour les personnes malentendantes** existant.



Musée Jean-Frédéric Oberlin
25 montée Oberlin, 67130 Waldersbach



Informations sur :
musee-oberlin.org

Mobilité douce

Accessible en train et à pied
depuis la gare de Fouday



MAGINOT AVANT L'HEURE

LA FESTE KAISER WILHELM II / FORT DE MUTZIG

Situé sur les hauteurs de Mutzig, cet ouvrage **unique en France** est précurseur d'une **architecture militaire moderne** et d'un **savoir-faire technologique** de début de XXe siècle hors pair.

C'est à l'empereur Guillaume II que l'on doit la réalisation en 1916 de cette **gigantesque fortification** entièrement bétonnée, cuirassée, électrifiée qui, au grand dam du monde militaire français, s'est avérée **imprenable** !

Un quart de siècle de travaux, 254 ha de superficie dont 40 000 m² de surface utile... la visite de l'ouvrage (salle des machines, dortoirs, cuisine, infirmerie, tranchées et postes de tir) à travers 2 km kilomètres de galeries souterraines laisse imaginer la démesure de cet ouvrage tout en acier et béton.

Il aura fallu **40 années** pour rendre **500 mètres de couloirs souterrains accessibles**, réhabiliter et remettre « dans leurs jus » plus d'une **centaine de salles** ... et ouvrir **10 % de la surface totale de 40 000 m²** de cet ouvrage titanesque à la visite du public ! ... Un travail de longue haleine qui révélera dans les années à venir encore d'autres faces cachées de la « forteresse enterrée ».



© Fort de Mutzig

 **Fort de Mutzig - Rue du camp,**
67190 Dinsheim-sur-Bruche



© Fort de Mutzig

 **Informations sur :**
fort-mutzig.eu

LES BONS PLANS VISITES LE BILLET DUO



Information

En vente exclusive à l'office de tourisme de la vallée de la Bruche à Schirmeck

Le billet combiné permet de visiter le **Mémorial Alsace-Moselle** et le **Centre Européen du Résistant Déporté/site du Struthof** à tarif réduit dans un intervalle d'une année.

Offre valable pour les adultes et les individuels.

Durée de validité : **1 an** à compter de la date d'achat.

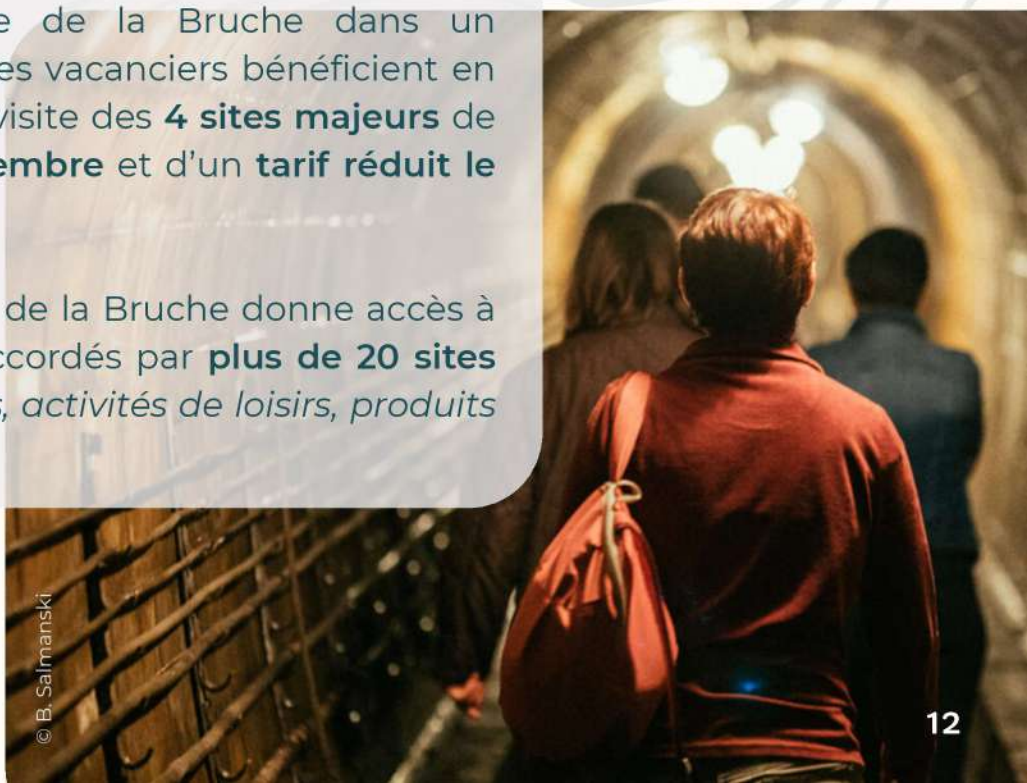
LA CARTE D'HÔTES

LE PRINCIPE GAGNANT/GAGNANT

La carte d'hôtes de la vallée de la Bruche ne donne pas simplement droit à des réductions.

A travers le réinvestissement d'une partie du montant de **la taxe de séjour** versée par les personnes séjournant dans la vallée de la Bruche dans un hébergement touristique, les vacanciers bénéficient en retour de la **gratuité** de la visite des **4 sites majeurs** de la vallée **de juin à fin septembre** et d'un **tarif réduit le reste de l'année**.

La carte d'hôte de la vallée de la Bruche donne accès à de nombreux avantages accordés par **plus de 20 sites partenaires** : *sites de visites, activités de loisirs, produits du terroir, ...*



BRÈVE D'HUMANITÉ EN TEMPS DE GUERRE

LE PETIT DONON

Point de **démarcation emblématique entre la France et l'empire allemand**, le site du Donon et ses abords sont dès août 1914 le théâtre de violents combats. La bataille principale a essentiellement lieu au Petit Donon, au col d'Entre-les-deux-Donon les 20 et 21 août 1914. Elle se rattache à la **Bataille des frontières**. Les combats du Petit Donon ne durent que quelques heures, mais les pertes sont importantes des deux côtés.

Depuis, les versants du Petit Donon sont émaillés de nombreuses stèles gravées en 1916, dans le granit, en lieu et place des croix plantées où étaient tombés les **militaires de chaque camp** après la bataille dite du Donon. On lit dans ce paysage la volonté de donner à tout combattant une sépulture, sans distinction de nationalité. Le site rappelle qu'**a été créé en cet endroit « un cimetière en pleine nature », par l'armée allemande, pour les Allemands comme pour les Français.**

L'ensemble de stèles et d'anciennes tombes individuelles allemandes et françaises du Petit Donon est **classé au patrimoine mondial de l'humanité par l'UNESCO au titre des sites mémoriels de la Grande Guerre.**



Accessible toute l'année - 7 km - 320 m de dénivelé
Départ : parking du col de la côte de l'Engin



> Circuit D06
rando-bruche.fr



Cap sur des horizons durables

BRUCHE TO DOUX - HEL'EAU LA BRUCHE - LA VÉLO BRUCHE - LA CLIMONTAINE





BRUCHE TO DOUX

NOUVEAUTÉ

MARCHE, PÉDALE ET RÊVE !

UN SÉJOUR SANS VOITURE

Venir en train, se déplacer **sans voiture** et explorer la région à vélo, à pied. La vallée de la Bruche propose une formule sur mesure pour ceux qui sont prêts à voyager **en mode bas carbone** : elle inclut l'accueil en gare, un hébergement en location ou chambre d'hôtes, le vélo à assistance électrique sur place, la carte de randonnée fournie, le petit déjeuner ou la livraison du pain frais.

NATURE - DÉCONNEXION - RENCONTRES



*La vitesse altère le voyage ...
La lenteur, c'est s'offrir le luxe du temps
qui passe : le temps d'explorer, de
s'arrêter, d'observer, de rencontrer, de
bavarder, de réfléchir.*



Offre disponible en ligne sur :
reservation.valleedelabruche.fr

3 nuitées, pour 2 personnes
en chambre d'hôtes
à partir de 430 €



Testé et approuvé

Cédric Tinteroff du blog [From Yukon](https://www.fromyukon.com) a testé le séjour 100 % sans voiture en exclusivité, découvrez son témoignage :





HEL'EAU LA BRUCHE

NOUVEAUTÉ

LE PREMIER RÉSEAU D'OFFREURS D'EAU EN ALSACE

Pour pallier la propagation de contenants plastiques dans les espaces naturels, l'office de tourisme a mobilisé **habitants, commerces, mairies et sites** de la vallée et a recensé **plus de 100 points d'accès à l'eau potable** pour les visiteurs en itinérance (promeneurs, randonneurs, cyclotouristes). Ces derniers ont la possibilité de **remplir gratuitement leurs gourdes** aux heures d'ouverture des lieux publics ou, selon disponibilité, auprès des habitants. Le réseau Hel'eau La Bruche est né !

Comment ça marche ?

A l'arrivée : le visiteur scanne le QR code de l'autocollant qui lui est remis à l'office de tourisme et qu'il appose sur sa gourde. Il peut ainsi visualiser **les points d'eau potable les plus proches par géolocalisation**. Un autocollant identifiant sur les boîtes aux lettres des participants au réseau Hel'eau la Bruche permet de repérer facilement le point d'accès.



Carte interactive : rando-bruche.fr/heleau





LA VÉLO BRUCHE

Avec près de 48 km d'itinéraire cyclable traversant son territoire, la Vélo Bruche est un point de départ central pour **rallier les 4 coins de l'Alsace à vélo**. Elle fait la connexion entre les Vosges centrales et la plaine d'Alsace et permet de **rejoindre Strasbourg en moins de 3 heures à vélo**.



➡ À découvrir sur velo-bruche.fr



LA VOIE ÉCOTOURISTIQUE DE LA CLIMONTAINE

En complément de l'itinéraire cyclable existant **La Vélo Bruche**, les promeneurs et cyclotouristes profitent de la « **voie écotouristique** », un **itinéraire partagé en lisière de forêt de 7,5 km** qui relie l'étang de Steige à Ranrupt au petit village de Saint-Blaise-la-Roche d'où ils peuvent rejoindre l'itinéraire cyclable.

Découvrir

Combinez le parcours avec la balade ludique du Sôtré autour de l'étang du Col de Steige et dégustez les Confitures du Climont à La Salcée !



nature à volonté

À PIED - À VÉLO - EN FAMILLE...
EN MODE DÉTENTE AU SPA



PAYSAGES ET BIODIVERSITÉ

CAPITALE FRANÇAISE

L'Office Français de la Biodiversité, sur le thème "Paysages et Biodiversité", a élu la **Communauté de communes de la vallée de Bruche en Alsace onzième « Capitale française de la Biodiversité »**.

Les **paysages** font, comme le patrimoine historique et culturel, partie de l'identité touristique de la vallée de la Bruche. Ils s'inscrivent dans **l'expérience multisensorielle et constituent un espace de ressourcement**.

Leur préservation à long terme nécessite une offre de modes de **déplacements alternatifs plus vertueux** comme le vélo, la marche, le train. **La vallée de la Bruche a développé pour ses visiteurs une boîte à outils touristique axée sur l'itinérance douce**.



© OTVB



© OTVB

UN SITE 100% RANDO

Un site de randonnée présente **201 itinéraires** tous modes de randonnée confondus, téléchargeables **en fiches PDF ou tracés GPX**. **59 itinéraires sont accessibles à partir d'une gare**.

📌 À découvrir sur rando-bruche.fr

Le petit plus

Les deux sites existent en version multilingue : allemand, anglais et néerlandais.



© B. Salmanski

NOUVEAUTÉ

UN SITE 100% VÉLO

Un site cyclo propose **169 suggestions d'itinéraires** en téléchargement gratuit **en fichier PDF ou tracé GPX**, pour VTC, VTT, vélos de route, poussettes de 2 heures à 1 journée, des offres à la journée, des services de location de vae, des informations pratiques. **104 itinéraires sont accessibles à partir d'une gare**.

📌 À découvrir sur velo-bruche.fr

Une gamme d'offres de **journées de découverte à vélo en mode sport, spa, patrimoine, gastronomie et un service de location de VAE** sont proposés par l'office de tourisme de mai à octobre.

📌 À découvrir sur reservation.valleedelabruche.fr



© S. Späth



PETITS MARCHEURS AUJOURD'HUI ... RANDONNEURS DEMAIN LES BALADES LUDIQUES

Pour donner aux enfants le goût de la montagne et de la marche, éveiller leur curiosité tout en s'amusant, l'office de tourisme crée à intervalles réguliers des sentiers ludiques.

NOUVEAUTÉS

3 sentiers additionnels ont vu le jour et **complètent l'offre des 6 balades** pour le jeune public existantes.

La balade ludique du Sötré à Ranrupt, la balade ludique du Champ du Feu, la balade ludique de Plaine ainsi qu'une balade famille à Fouday ont été créées à **destination des familles**. De 4 à 12 ans. Parcours en accès libre toute l'année.

 Livrets en téléchargement : rando-bruche.fr/a-pied/en-famille/



CULTIVER LE SOUVENIR DU BONHEUR

LA MÉMOIRE DES PETITES CHOSES




NOUVEAUTÉ

Chacun a au fond de sa mémoire de gamin **ces moments magiques passés au grand air** à se lancer des défis : faire des ricochets et des ronds d'eau avec un caillou, siffler avec un brin d'herbe, compter les têtards, faire voler le tas de feuilles mortes d'un coup de pied... Les vacances sont l'occasion pour les parents, les grands-parents, de **revivre et de partager ces moments avec les enfants.**

L'office de tourisme a imaginé **une fabrique à souvenirs** à construire dans la vallée de la Bruche « **la mémoire des petites choses** ».

Un répertoire de 50 moments complices, à paraître au mois de juin, sortes de « Madeleines de Proust » à glisser dans son sac ou sa valise et à vivre en pleine nature.

 À télécharger à partir du mois de juin : valleedelabruche.fr/inspirations/a-la-carte/en-famille/



Les gens font les lieux

SENTIERS PLAISIR - HISTOIRES DE BRUCHE





“PEOPLE MAKE PLACES” ON DIT QUE “LES GENS FONT LES LIEUX”

Bien vrai ! **Les Bruchois font partie intégrante de la découverte de la vallée.** Depuis **1989**, l'office de tourisme fait appel **chaque été** à ces conteurs, partageurs d'histoires et de lieux. Ils emmènent **gratuitement** les visiteurs sur les sentiers, découvrir à pied le patrimoine, la nature, l'environnement et vivre la déconnexion à leur façon. Cette belle aventure humaine a un nom : **les Sentiers plaisir !**

Plus d'**une centaine de sorties** accompagnées par une cinquantaine de bénévoles, sont proposées gratuitement de **juin à septembre**. Elles sont accessibles à **tous publics sans inscription**.

 Programme disponible en ligne ou en format livret à l'office de tourisme de la vallée de la Bruche à partir du mois de mai

 valleedelabruche.fr/les-sentiers-plaisir



DES RÉCITS QUI VIENNENT DU CŒUR !

NOUVEAUTÉ

HISTOIRES DE BRUCHE

Comment **conserver une mémoire vivante** de la vallée et la découvrir sincèrement avec ceux qui l'habitent ? Anecdotes, savoir-faire précieux ou grands récits, ce sont **les liens entre les gens et les lieux de la vallée** qui font la singularité et l'identité de la vallée de la Bruche. En un mot : « **savoir ce qui se trouve ici et nulle part ailleurs** » !

L'office de tourisme a mis en ligne "**Histoires de Bruche**" : une bibliothèque audio et vidéo de 15 témoignages et de pépites inédites de Bruchois à écouter, à voir et à partager.

Cette bibliothèque vivante **s'enrichira au fil des années** d'histoires puisées dans la mémoire collective.



l'accueil est dans notre nature
valleedela
bruche.fr

histoires
de Bruche

des récits qui viennent du coeur



Découvrez

Partez à la rencontre de nos habitants et de leurs petits récits et grandes histoires touchantes.



Les hébergements se refont une beauté

Les établissements hôteliers de tradition familiale de 3 à 5 étoiles se réinventent continuellement pour offrir l'expérience client de demain





© Cheneaudière - Jérôme Mondière



© Cheneaudière - Thomas Devard



© Cheneaudière - Thomas Devard



© Cheneaudière - Jérôme Mondière

LES NOUVEAUTÉS 2025

LA CHENEAUDIÈRE HÔTEL ***** & SPA

SACRÉ "MEILLEUR HÔTEL-SPA DE LUXE EN EUROPE DE L'OUEST 2023"

Fidèle à l'**esprit de tradition et de modernité** qui le caractérise, l'Hôtel***** & SPA La Cheneaudière a entrepris un **relooking complet de 12 chambres** qui rejoignent la catégorie des chambres « Les Jardins » : décoration, mobilier, éclairage, domotique, tout a été réagencé et **respire le raffinement et la modernité.**

Pour le confort de sa clientèle spa, le **Nature SPA de 2 500 m²** offre désormais un hammam-tempidarium composé d'une pièce à 33 °C et 60 % d'hygrométrie et d'une pièce à 45 °C et 99 % d'hygrométrie propices à une régénération tout en douceur.

NOUVEAUTÉ

La Cheneaudière ouvre ses portes à la clientèle **non résidentielle** avec 2 restaurants qui font le bonheur des **gastronomes en quête de saveurs et de créativité.**

« **Le Chêne** » propose une cuisine classique, réconfortante et gourmande dans une ambiance chic et conviviale.

Diner à la carte. 60 couverts.

La gastronomie « **Table des Chefs** » ravit le palais des amateurs d'une cuisine raffinée aux produits nobles. 14/20 et 2 toques au guide Gault & Millau 2024.

Diner proposé en formule menu. 30 couverts.



Sur réservation. En soirée uniquement 7J/7 de 19H15 à 21H00



La Cheneaudière Hôtel*** & SPA**

3 rue du Vieux Moulin
67420 Colroy-la-Roche



[cheneaudiere.com](https://www.cheneaudiere.com)

03 88 97 61 64



LES NOUVEAUTÉS 2024

LE DONON / VELLEDA***

Composé de deux établissements, au carrefour entre l'Alsace et la Lorraine, l'**Hostellerie*** Velleda & Donon** propose 54 chambres spacieuses et cosy.

2,5 millions d'euros ont été investis dans l'aménagement de nouveaux équipements à l'hôtel Le Velleda : une **extension des installations de l'espace bien-être** existant (grotte à glace, douche sensorielle, sauna supplémentaire, salle de repos agrémentée de lits à eau), la création d'un **nouvel espace lounge bar**.

L'établissement s'est doté d'une **salle de séminaire de 100 places** et d'une nouvelle salle dédiée au **petit déjeuner et aux réceptions de 100 couverts**. La terrasse spacieuse a fait l'objet d'une transformation complète : équipée d'une pergola bioclimatique, elle permet de profiter du **panorama environnant** toute l'année.

Chambres : pour répondre aux attentes des **couples en quête de séjours en amoureux**, une « **love room** » de 25 m², agrémentée d'une gamme complète d'équipements propices aux moments de complicité en duo, a vu le jour.



Hôtel Le Velleda

4 col du Donon, 67130 Grandfontaine



© Hostellerie le Velleda & Donon



© Hostellerie le Velleda & Donon



hostellerievelledadonon.com

03 88 97 20 32



© Cité du Merle



© Cité du Merle



© Cité du Merle

© Cité du Merle

LE GÎTE DU MERLE

Ce chalet d'architecte contemporain**** de **116 m²** tout neuf a ouvert ses portes aux premiers hôtes en janvier 2025. Les intérieurs aux **accents bois et béton poli** offrent un décor sobre et épuré. L'espace de vie et les 3 chambres aux larges baies vitrées offrent un **panorama sur les vallons environnants** et accueillent jusqu'à 6 personnes. Le sauna privatif ouvre sur un **paysage grandeur nature**.

chalet-dumerle.com




À partir de 1 650 € les 2 nuitées

87a rue de la Hutte, 67130 Belmont

DU LUXE CAMPAGNARD À LA SIMPLICITÉ CHALEUREUSE

La vallée de la Bruche réserve aux inconditionnels de confort moderne et de design élégant, aux fans de déconnexion totale ou aux amoureux d'ambiance bonne franquette, une gamme de villégiatures à la mesure de leurs envies. On vous fait faire le tour...





OUVERTS SUR LA NATURE

LES CHALETS COCOON

Les splendides chalets**** de **grand standing de 275 m²** sont situés sur les hauteurs du village, leurs grandes baies vitrées et spacieuses terrasses panoramiques plein sud offrent une **vue imprenable sur les massifs environnants**. Les chalets jumeaux aux intérieurs tout bois permettent d'**accueillir confortablement jusqu'à 14 personnes chacun**.

Les équipements haut de gamme, la salle de séjour lumineuse avec cuisine équipée ouverte et cheminée, l'**espace détente de 70 m²** (sauna, sanarium, jacuzzi, tapis de course, vélo d'intérieur) en font un domicile **douillet et raffiné** pour les retrouvailles en famille et en tribu.

 **À partir de 2 070 € les 3 nuitées**
74 rue principale, 67130 Belmont

chalets-cocoon.fr



LA VILLA DU BAS LACHAMP

Avec sa situation exceptionnelle sur un **plateau de 25 ha de prairies en lisière de forêt** où vagabondent rennes, daims, chèvres et moutons, la villa**** du Bas Lachamp c'est la promesse d'un calme absolu et d'un **point de vue à couper le souffle sur les massifs**.

La Villa du Bas Lachamp offre **500 m²** d'intérieurs spacieux et chaleureux propices aux réunions en famille, entre amis ou séminaires (jusqu'à 15 personnes) et les agréments d'un hébergement **haut de gamme** : piscine intérieure chauffée, terrasse panoramique 100 m², salon séjour de 140 m² avec cheminée, nombreux espaces vitrés, chambres lumineuses et cosy.



À partir de 950 € la nuitée 
Bas les champs, 67130 Bellefosse



lamaisonbaslachamp.com



LE VILLAGE FORESTIER DE NUTCHEL

Les cosy cabins Nutchel au village forestier à Plaine. Une **cosy cabin au cœur d'un environnement forestier**, un hébergement « **glamping** » qui revient à l'essentiel et ravit les amoureux du **tourisme de nature** ?

Ce concept de vacances en mode « plein air » a une adresse en Alsace, à Plaine dans la vallée de la Bruche. Les **37 tiny house** du village, équipées de meubles en **matériaux recyclés**, ont été construites à partir de bois issus de productions durables. Sur un domaine de 7 hectares, ces cabanes en lisière de forêt se fondent dans un **magnifique environnement orienté plein sud**. Elles sont équipées simplement pour limiter leur impact sur l'environnement : petite cuisine rétro, poêle à bois, coffre-glacière, lampes à huile, chambres simples et confortables, terrasse avec barbecue et table de pique-nique et pour certaines un bain nordique privatif...

De grandes baies font la part belle aux reliefs alentours. Elles accueillent les visiteurs en quête de **calme et de liberté** pour une expérience déconnectée-reconnectée à la nature.



fr.nutchel.be

À partir de 256 € les 2 nuitées

724 route de Salm, 67420 Plaine



LE CHALET DE L'OSERAIE

Ce chalet**** de **190 m²** niché au cœur d'un domaine de **2238 m²** bordé de prairies et de forêts a été construit avec des **matériaux écologiques et locaux**, le bois et la pierre, et accueille jusqu'à 10 personnes. Un bel espace de vie, des chambres **spacieuses** décorées à partir de matières nobles et écologiques, complétées d'un **coin détente** (sauna, jacuzzi, fitness) et un emplacement idéal à moins d'un kilomètre des sentiers de randonnée, font de cette maison un cadre idéal pour profiter d'une **belle échappée au grand air** en petit cercle d'amis ou en famille.

À partir de 900 € les 2 nuitées

6 rue Principale, 88210 Le Saulcy



chaletdeloseraie.fr





INCLASSABLE

L'HÔTEL SPA JULIEN

La **petite auberge des années cinquante** s'est métamorphosée en **4 décennies** en une **élégante maison de bien-être** et en « **place to be** » pour des générations de visiteurs belges en Alsace. Le secret de cet engouement ? La conjugaison d'un service d'exception et d'installations haut de gamme : **74 chambres et suites** au design cosu et élégant, un accueil chaleureux, un personnel aux petits soins, une cuisine raffinée et gourmande **entre tradition et modernité**, un magnifique espace spa de **2 500 m²** avec **vue sur la rivière et les prairies**, des prestations cinq étoiles à prix maîtrisé.



hoteljulien.fr

À partir de 700 € en chambre double
et demi-pension les 2 nuitées

Route de Strasbourg, 67130 Fouday



CONVIVIALE À SOUHAIT

LA FERME-AUBERGE DU BAN DE LA ROCHE Perchée à 700 m d'altitude sur les hauteurs du village de montagne au milieu d'un paysage vallonné, cette petite ferme-auberge dit tout de « l'esprit de famille » et de l'art de vivre en montagne. Ici 2 générations mettent la main à la pâte : aux champs, à l'étable, en cuisine et au service. On dort, au calme absolu des 5 confortables chambres à l'étage, et on se régale, en salle ou en terrasse, de petits plats mitonnés simples et gouteux, servis avec générosité sur nappe à carreaux. C'est le bonheur à petit prix. Accessible au public PMR.

À partir de 77 € en chambre double
et petit-déjeuner 1 nuitée

66 rue principale, 67130 Bellefosse



ferme-auberge-bellefosse.fr

*Chez nous,
un brouillard cache souvent
de merveilleuses expériences de nature*



OFFICE DE TOURISME DE LA VALLÉE DE LA BRUCHE

tourisme@valleedelabruche.fr
valleedelabruche.fr
rando-bruche.fr
velo-bruche.fr

📷 Suivez-nous sur Instagram :
[@visitbruche](https://www.instagram.com/visitbruche)

114 Grand'Rue - 67130 Schirmeck
t. +(33) 03 88 47 18 51

📘 Suivez-nous sur Facebook :
Vallée de la Bruche,
Champ du Feu tourisme,
& Donon Tourisme



CONTACTS PRESSE

Anne Catherine OSTERTAG
ac.ostertag@valleedelabruche.fr
06 82 02 11 78

Simone LEININGER
s.leininger@valleedelabruche.fr
03 88 47 18 51



ESPACE PRESSE

www.valleedelabruche.fr/espace-presse

Photothèque en ligne et sur demande
[www.valleedelabruche.fr/espace-presse-phototheque](http://www.valleedelabruche.fr/espace-presse/phototheque)

Vidéotheque en ligne et sur demande
www.youtube.com/user/othvb

LE DP EN PDF :

